

平成13年～14年度
科学研究費補助金
基盤研究(C)(2)報告書
研究課題番号13610342

学校統合および学校選択制導入に伴う 教育環境の充実と課題に関する研究

平成15年3月

研究代表者 屋敷和佳

(国立教育政策研究所 教育政策・評価研究部)

は し が き

本報告書は、平成13～14年度の科学研究費による研究成果をとりまとめたものである。

少子化が進む中、学校教育環境をいかに充実するかは今日の重要な教育政策課題の一つである。

高校段階では、学校統合に合わせて総合学科高校・単位制高校などの新しい学校を設置する再編整備計画が策定され、実施に移されている。このように現在の厳しい財政状況の下では、資源の集約化を行いながら、他方で教育改革・学校改革を図ることが肝要である。

これに対して児童・生徒の通学する学校の指定を原則とする公立小・中学校でも、学校統合に際して校舎改築がよく行われるが、「地域の学校」という性格の強い公立小・中学校では、各学校の教育環境の内容や水準をいかにバランスをとるかも教育行政に課せられた課題である。しかし一方で、公立小・中学校における学校選択制の導入という従来の教育環境整備の原則を転換する動きも始まっている。

本研究は、教育環境の議論が先鋭化する学校統合と学校選択制を取り上げ、その検討と実施過程の分析を通じて、学校教育環境の充実方策と課題を検討し、今後の学校教育環境整備の方向に関する政策的示唆を得ることを目的としている。

具体的に行った作業としては、学校統合や学校選択制の導入に関して特色のある政策・事業を展開する教育委員会への訪問聞き取り調査、統合により新築された学校施設の見学、統計データによる学校数の経年分析、高等学校再編整備計画の内容分析などがある。なかでも教育委員会への訪問調査は20カ所にも達するが、とりまとめの関係上、過疎化の進行する市町村に焦点を絞ることになったために、7教育委員会の訪問調査結果のみ収録することとなった。訪問調査にご協力をいただいた関係各位に深く感謝申し上げるとともに、報告書に収載できなかった訪問調査については、機会を改めて報告させていただくことを申し上げたい。

資料分析の不十分な点は少なくないが、ご批判いただき、今後改めてゆきたいと考えている。本報告書が、学校統合の検討や教育環境整備を進める際に多少なりとも参考になれば、望外の幸せである。

なお、本報告書の作成に当たっては、仙頭正輝さん、山中麻子さん、三竿文太郎さん手を煩わした。末筆ながら記して感謝申し上げます。

平成15年3月

研究代表者 屋敷和佳

研 究 組 織

研究代表者 屋敷 和佳（国立教育政策研究所 教育政策・評価研究部 総括研究官）

研究分担者 坂野 慎二（国立教育政策研究所 教育政策・評価研究部 総括研究官）

後藤 裕（金沢大学共同研究センター 助教授）*異動の為1年のみ参加

本報告書の執筆は屋敷和佳による。

<科学研究費補助金額>

平成13年度 1,800 千円

平成14年度 1,700 千円

3,500 千円

目 次

はしがき

第Ⅰ部 児童・生徒の減少と学校数の推移

第1章 全国市区町村の変化動向	3
-----------------------	---

第Ⅱ部 小・中学校の統合と教育環境—過疎化進行地域を中心に—

第2章 学校統合の事例	15
-------------------	----

第3章 通学区域弾力化の事例	59
----------------------	----

第4章 学校統合と教育環境整備の構造	67
--------------------------	----

第Ⅲ部 高等学校の再編整備と教育環境

第5章 再編整備の進展と教育環境整備の構造	75
-----------------------------	----

巻末資料

市区町村別公立学校数の推移 [昭和55年(1980)～平成13年(2001)]	91
---	----

第 I 部 児童・生徒の減少と学校数の推移

第1章 全国市区町村の変化動向

本章では、今日の学校統合の原因となる児童・生徒数と学校数の推移を過去に遡って確認し、今後の学校統合の見込みについてあらかじめ予測をつけておきたい。

(1) 全国の推移

1) 公立学校在学者の推移

図1は、学校基本調査報告書のデータに基づいて、全国の公立学校在学者の推移を図示したものである。

これによると、在学者数は、第1次ベビーブームの世代、第2次ベビーブームの世代が小学校および中学校に達する時期をピークとする二つの山を描く。第2のピークは、小学校で昭和56年(1980)、中学校で昭和61年(1986)であった。その後、児童・生徒数は減少の一途をたどっている。すでに、児童数のピークから22年、生徒数のピークから17年を経過しているが、平成14年(2002)の児童数は712万人であり、先のピークの60.3%に過ぎない。他方、中学校生徒数は360万人であり、先のピークの61.2%となっている。

2) 公立学校数の推移

図2には、学校基本調査のデータから公立学校数の推移を示している。図1のような児童・生徒数の減少にも拘わらず、学校数は小・中学校ともにあまり減っていないことが分かる。ちなみに小学校は、児童数のピークの昭和56年には約24,800校であったが、平成14年には約23,600校と5%の減少である。中学校は、もっと減少割合は低く、ピーク時の昭和61年の約10,500校に対して平成14年には約10,400校と僅か1%の減少にとどまっている。

(2) 人口規模別に見た推移

どのような市町村において児童・生徒数が減り、学校数が減っているのかを概観するために、市町村の基本的な指標である人口規模を基準とする市町村分類を用いて、類型別の比較を行った(図3~6)。分析データは、「公共施設状況調」(地方財務協会)の各年版である。

ここで、小都市とは人口10万未満の市、中都市とは人口10万以上の市(政令指定都市を除く)、大都市とは政令指定都市である。なお、特別区(東京23区)は別の分類となっている。この調査のデータは、各年度ごとに市町村が分類されているため自治体の数は毎年異なる。例えば、ある市が政令指定都市になれば中都市から大都市へ移行する。図中で折れ線の曲がり方が極端な箇所は、その影響である。したがって、大まかな動向の把握に向い

ていることになる。

1) 市町村類型別にみた児童数・生徒数の推移

まず、児童数の推移（図3）については、全国のピークであった昭和56年頃から見れば、いずれの市町村類型とも減少している。別途算定した減少割合によると、相対的に見て特に減少割合が高いのは、小都市（昭和56年に対する平成14年度の児童数の割合は55.6%）と特別区（同48.1%）である。町村（同62.8%）と中都市（同64.0%）は全国なみの減少割合である（大都市は政令指定都市への昇格がある関係で、ここでは触れない）。

次に、中学校の生徒数（図4）については、いずれの市町村類型もほぼ全国のピーク時を境に減少している。ピーク時に対する平成14年の減少割合は、特に特別区が高く（同上50.1%）、次いで中都市（同62.7%）であり町村が最も低い（同70.0%）。

この結果からは、小・中学校ともに全体的に大きく減少しているが、特に特別区において減少幅は著しいといえる。

2) 市町村類型別にみた学校数の推移

上記の児童・生徒の減少に対して学校数はどのように変化しているのかを、図5～6に示している。

小学校（図5）については、町村が徐々に学校数を減らしており、平成14年の学校数は、昭和56年時点から1割以上の減少となっている（86.2%）。小都市も若干の減少（同94.4%）である。児童数の減少幅の最も大きかった特別区では、対する学校数の減少は僅かである（同98.0%）。

中学校（図6）についても、ほぼ同様の傾向であるが、減少の波が遅れることもあって、小学校の減少割合よりも小さく、町村でも昭和61年に対して約1割の減少（88.9%）である。特別区においては、平成14年の学校数は昭和61年よりも増えている。

（3）市町村別学校数

以上は、各類型ごとの合計された数値である。では、個別の市町村ごとに学校数はどのように推移したのであろうか。そこで、各市区町村における小・中学校数の推移を把握するために、「全国学校総覧」（原書房）を用いて、昭和55年（1980）から5年ごと20年間の学校数を整理した（最新データとして平成13年度も整理）。その作業結果は、巻末資料に掲げてある。

1) 市町村別小学校数

表1は、そのデータをもとに、昭和55年（1980）、平成2年（1990）、平成13年（2001）の3時点の学校数別市区町村数を人口規模別に示したものである。

昭和55年時点を見ると、人口1万未満では、小学校1～5校が8割を占め、保有校が11校を超えるのは30町村で2%にとどまる。人口規模別の市町村数の分布から、人口規模が大きくなるにつれて学校数が増える様子が読み取れる。

さて、時代が下り児童数が減少してくると、先の分布は、学校数が少ない方へと形を変えている。平成2年の人口1万未満では、保有校1～5校の割合は85.2%、同じく平成13年の人口1万未満では91.1%という具合である。しかし、それは人口3万人未満であって、人口3万を境として分布の動きには明らかな違いがある。人口3万以上の場合には、この20年間の分布にはほとんど変化が見られない。すなわち、図5を市町村単位で示したものが表1ということになる。

2) 市町村別中学校数

表2には、中学校について市町村の分布を示している。中学校の生徒数のピークは昭和61年であることを反映してか、人口30万未満、人口30万以上では平成2年、平成13年ではむしろ分布は、若干学校数が多い方へシフトしている。しかし、人口1万未満、人口3万未満では、明らかに中学校数が減少していることが読み取れる。平成14年では、人口1万未満の町村の4分の3が中学校1校、3万未満では半数が中学校1校となっている。

(4) 小・中学校の減少数と減少割合

1) 小学校の減少傾向

図7～8は、市町村における学校数の減少傾向をより詳しく把握するために、昭和55年から平成13年まで21年間の学校の減少数と減少率（減少数を昭和55年現在の学校数で除した数値）を2軸にとり、市町村を布置したものである。

図7の右端の市町村では〔7校の減少、87.5%〕の位置にあるが、これは昭和55年の8校が平成13年には1校に減ったことを表している。人口規模別にみれば、図の上方にある特別な場合を除き、減少学校数の分布においては人口規模別の違いは余り無い。違いが見られるのは減少率である。人口規模が小さい市町村では学校数が少ないのが一般的であるから、当然に減少率は高くなる。減少率の高い市町村で注目すべきは、数校あった学校が急激に1校とか2校とかの限られた数になってしまうことである。

図中には、破線で現在の学校数を表す補助線を書き加えている。この図は、21年間の結果であるので、その間、例えば1校ずつ徐々に統合していったか、あるいは一度に集中して統合したかは判断がつかないが、後者の可能性がないとはいえない。というのは、図には示していないが、期間を2つに分けた図を作成しても同様な分布が現れるからである。

2) 中学校の減少傾向

図8に中学校の減少数と減少率を示す。市町村の凡例から分かるように、小学校の場合には、人口1万未満が比較的多かったが、中学校の場合には人口1万未満よりも人口3万未満の方が多くあがっている。これは表2でも確認できるが、人口1万未満の場合には、すでに中学校が1校になっている場合がかなりの割合に達するからである（平成14年では76.6%）。

小学校と同様に、この21年間に数校が減り現在では1校ないし2校のみとなっている市

町村も10を下らない。

(5) 学校統合の動向

1) データ分析結果のまとめ

以上の分析結果の要点をまとめれば次のようになる。

- ①全国的には、第2次ベビーブーム世代が小・中学校に在籍していた時期以降、児童・生徒数は減少の一途をたどっているが、それに比べ、小・中学校数の減少は進んでいない。
- ②その中であって、はっきりとした学校数の減少傾向がみられるのが、町村である。
- ③特別区においては児童・生徒の減少幅は最も大きいですが、学校数の減少は余りみられず、学校統合が大きな課題であることが、市町村の比較においても確認できる。
- ④町村においては、継続して統合が行われているが、中には数校をまとめて1校にするような大規模な統合が行われている様子も窺われる。

2) 今後の学校統合

これまで見てきた児童・生徒数および学校数の推移からすれば、町村部では児童・生徒の減少に合わせて、これからも着実に学校統合が進行する。他方都市部では、これから統合の実施が本格化するのではないかと考えられる。ただし、前述③のように統合への圧力が高いと考えられる特別区では、小・中学校の通学区域の弾力化（学校選択制導入）の動きも急速に進んでいる。行政の規制緩和の一環として登場してきた学校選択制は、都市部においては、学校の設置密度が高く交通機関が発達している点で現実に導入しやすい。したがって、今後は、学校統合と学校選択制を合わせて検討する自治体も増えると予測される。となると、今後、町村部の学校統合と都市部の学校統合は違った様相を呈するとか考えられる。

3) 研究の課題

ところで、最近の学校統合を対象とする実証的な研究としては、葉養正明による『小学校通学区域制度の研究』（多賀出版、1998）という優れた研究書があるが、そこでの学校統合の分析は、都市部に焦点が当てられている。また、その他の研究を見ても最近の町村部における学校統合の実態を明らかにしたものは管見の限りではない。

以下、本報告書では、町村部それも過疎化が進行する自治体を分析対象に、学校統合とそれに伴う教育環境整備の実態と課題を明らかにする。なお、分析対象とする事例は、県教育委員会に照会し選定した。

図1 公立学校在学者の推移

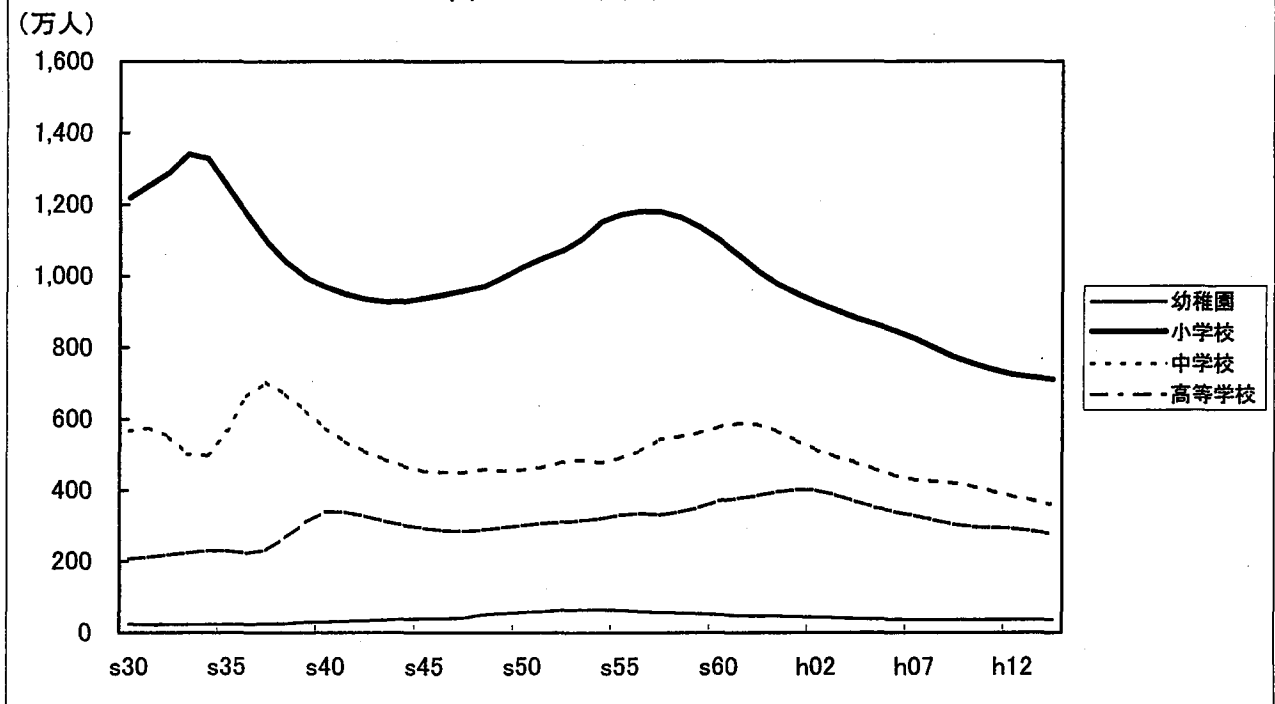
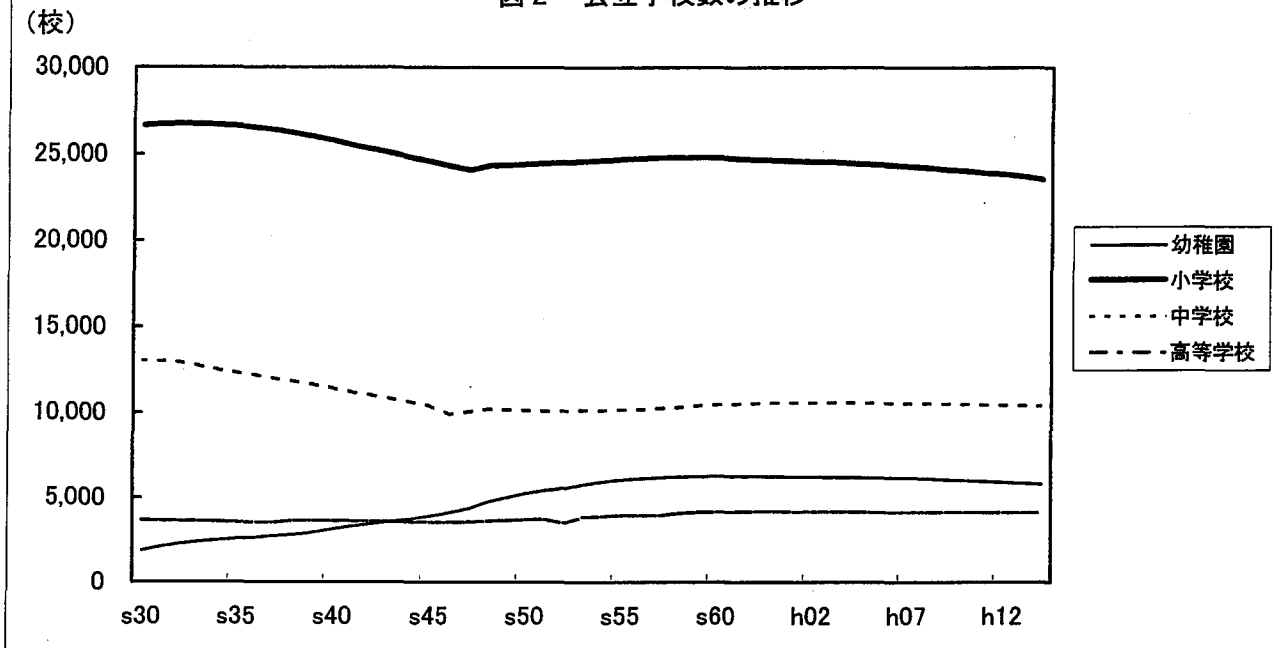


図2 公立学校数の推移



注) 図1、2とも「学校基本調査」各年度版より作成

図3 市区町村立小学校児童数の推移

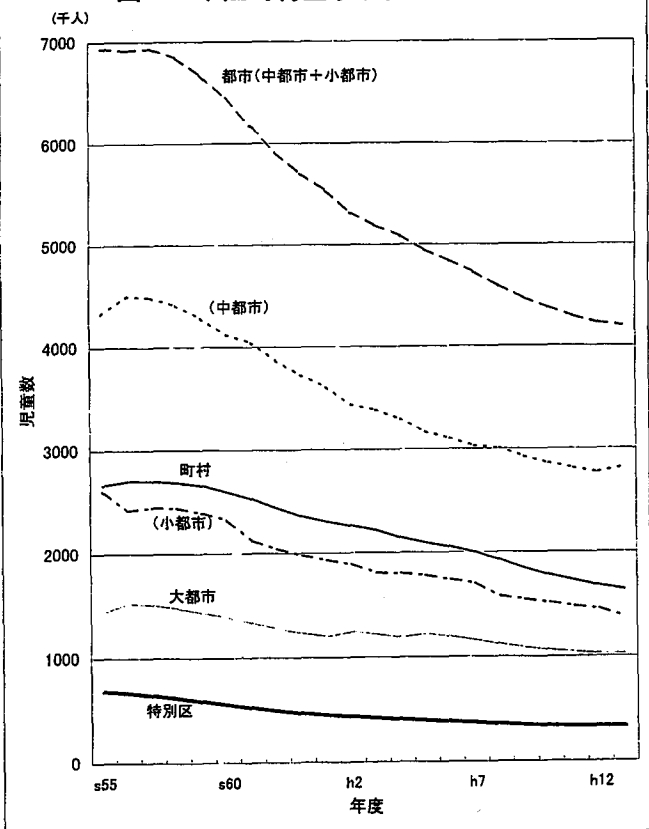


図4 市区町村立中学校生徒数の推移

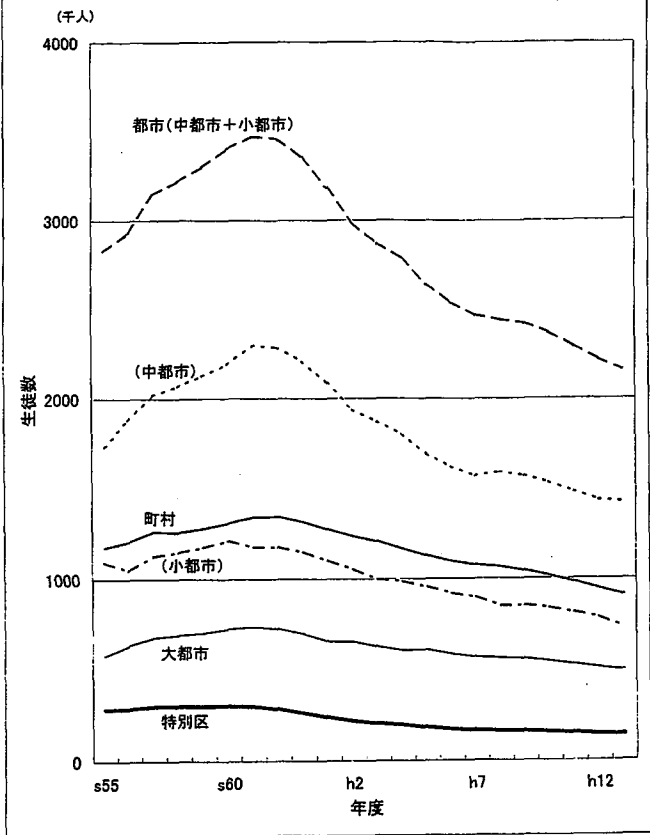


図5 市区町村立小学校数の推移

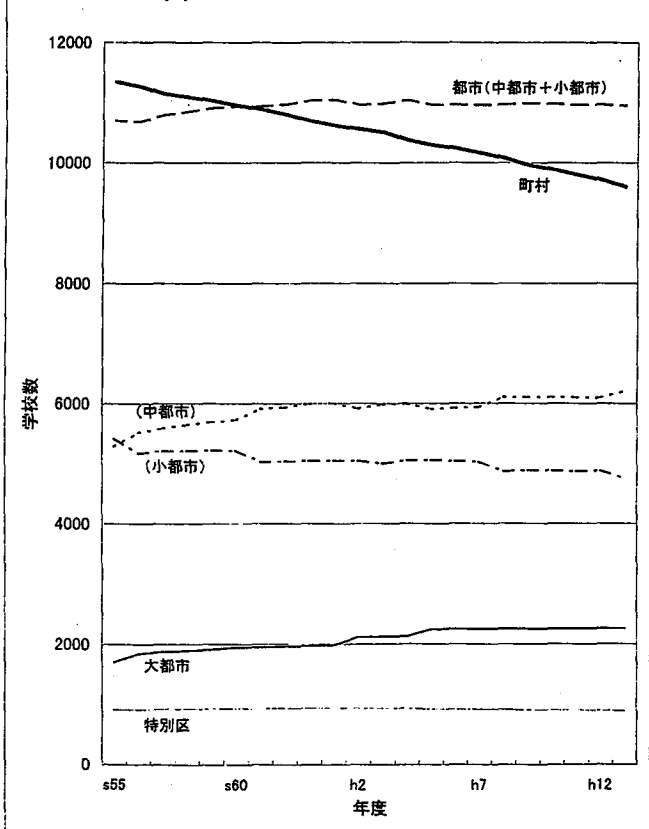
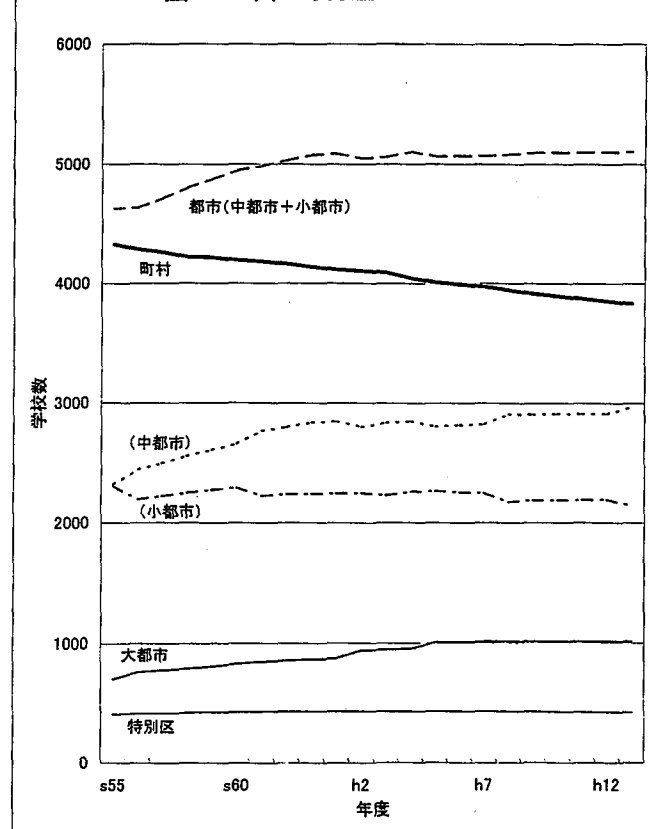


図6 市区町村立中学校数の推移



注) 図3~6とも「公共施設状況調」各年版より作成

表1 人口規模別学校別市区町村数（小学校）

昭和55年(1980)

人口規模	学校数									総計
	1~5	6~10	11~15	16~20	21~25	26~30	31~50	51~100	101~	
1万人未満	1238(79.5)	289(18.6)	25(1.6)	5(0.3)						1557
3万人未満	594(62.0)	268(28.0)	77(8.0)	15(1.6)	3(0.3)		1(0.1)			958
5万人未満	84(31.9)	111(42.2)	50(19.0)	14(5.3)	4(1.5)					263
10万人未満	6(2.7)	126(56.0)	56(24.9)	26(11.6)	8(3.6)	3(1.3)				225
30万人未満		15(8.7)	41(23.8)	42(24.4)	33(19.2)	20(11.6)	21(12.2)			172
30万人以上					1(1.3)	7(9.1)	31(40.3)	28(36.4)	10(13.0)	77
総計	1922(59.1)	809(24.9)	249(7.7)	102(3.1)	49(1.5)	30(0.9)	53(1.6)	28(0.9)	10(0.3)	3252

人口規模	学校数				
	1	2	3	4	5
1万人未満	290(18.6)	273(17.5)	299(19.2)	209(13.4)	167(10.7)
3万人未満	40(4.2)	119(12.4)	140(14.6)	156(16.3)	139(14.5)
5万人未満		7(2.7)	18(6.8)	30(11.4)	29(11.0)
10万人未満				2(0.9)	4(1.8)
30万人未満					
30万人以上					
総計	330(10.1)	399(12.3)	457(14.1)	397(12.2)	339(10.4)

平成2年(1990)

人口規模	学校数									総計
	1~5	6~10	11~15	16~20	21~25	26~30	31~50	51~100	101~	
1万人未満	1327(85.2)	215(13.8)	14(0.9)	1(0.1)						1557
3万人未満	614(64.1)	272(28.4)	61(6.4)	10(1.0)		1(0.1)				958
5万人未満	76(28.9)	129(49.0)	42(16.0)	14(5.3)	2(0.8)					263
10万人未満	3(1.3)	117(52.0)	68(30.2)	26(11.6)	8(3.6)	3(1.3)				225
30万人未満		6(3.5)	34(19.8)	54(31.4)	30(17.4)	22(12.8)	26(15.1)			172
30万人以上						2(2.6)	31(40.3)	32(41.6)	12(15.6)	77
総計	2020(62.1)	739(22.7)	219(6.7)	105(3.2)	40(1.2)	28(0.9)	57(1.8)	32(1.0)	12(0.4)	3252

人口規模	学校数				
	1	2	3	4	5
1万人未満	325(20.9)	324(20.8)	327(21.0)	226(14.5)	125(8.0)
3万人未満	30(3.1)	115(12.0)	149(15.6)	177(18.5)	143(14.9)
5万人未満		1(0.4)	10(3.8)	25(9.5)	40(15.2)
10万人未満					3(1.3)
30万人未満					
30万人以上					
総計	355(10.9)	440(13.5)	486(14.9)	428(13.2)	311(9.6)

平成13年(2001)

人口規模	学校数									総計
	1~5	6~10	11~15	16~20	21~25	26~30	31~50	51~100	101~	
1万人未満	1418(91.1)	133(8.5)	5(0.3)	1(0.1)						1557
3万人未満	647(67.5)	265(27.7)	41(4.3)	5(0.5)						958
5万人未満	69(26.2)	140(53.2)	43(16.3)	10(3.8)	1(0.4)					263
10万人未満	1(0.4)	110(48.9)	79(35.1)	30(13.3)	5(2.2)					225
30万人未満		5(2.9)	36(20.9)	53(30.8)	35(20.3)	19(11.0)	24(14.0)			172
30万人以上						2(2.6)	32(41.6)	31(40.3)	12(15.6)	77
総計	2135(65.7)	653(20.1)	204(6.3)	99(3.0)	41(1.3)	21(0.6)	56(1.7)	31(1.0)	12(0.4)	3252

人口規模	学校数				
	1	2	3	4	5
1万人未満	408(26.2)	342(22.0)	334(21.5)	218(14.0)	116(7.5)
3万人未満	25(2.6)	115(12.0)	157(16.4)	195(20.4)	155(16.2)
5万人未満		1(0.4)	7(2.7)	22(8.4)	39(14.8)
10万人未満					1(0.4)
30万人未満					
30万人以上					
総計	433(13.3)	458(14.1)	498(15.3)	435(13.4)	311(9.6)

表2 人口規模別学校別市区町村数(中学校)

昭和55年(1980)

人口規模	学校数										総計
	0	1~5	6~10	11~15	16~20	21~25	26~30	31~50	51~100	101~	
1万人未満	29(1.9)	1514(97.2)	12(0.8)	1(0.1)	1(0.1)						1557
3万人未満		900(93.9)	55(5.7)	2(0.2)	1(0.1)						958
5万人未満		223(84.8)	36(13.7)	3(1.1)	1(0.4)						263
10万人未満		157(69.8)	62(27.6)	6(2.7)							225
30万人未満		31(18.0)	83(48.3)	46(26.7)	11(6.4)	1(0.6)					172
30万人以上				20(26.0)	16(20.8)	13(16.9)	12(15.6)	8(10.4)	6(7.8)	2(2.6)	77
総計	29(0.9)	2825(86.9)	248(7.6)	78(2.4)	30(0.9)	14(0.4)	12(0.4)	8(0.2)	6(0.2)	2(0.1)	3252

人口規模	学校数				
	1	2	3	4	5
1万人未満	1048(67.3)	253(16.2)	121(7.8)	63(4.0)	29(1.9)
3万人未満	520(54.3)	190(19.8)	112(11.7)	45(4.7)	33(3.4)
5万人未満	41(15.6)	71(27.0)	46(17.5)	45(17.1)	20(7.6)
10万人未満	6(2.7)	24(10.7)	56(24.9)	46(20.4)	25(11.1)
30万人未満			4(2.3)	8(4.7)	19(11.0)
30万人以上					
総計	1615(49.7)	538(16.5)	339(10.4)	207(6.4)	126(3.9)

平成2年(1990)

人口規模	学校数										総計
	0	1~5	6~10	11~15	16~20	21~25	26~30	31~50	51~100	101~	
1万人未満	31(2.0)	1517(97.4)	9(0.3)								1557
3万人未満		918(95.8)	38(4.0)	1(0.1)	1(0.1)						958
5万人未満		224(85.2)	37(14.1)	1(0.4)	1(0.4)						263
10万人未満		144(64.0)	75(33.3)	6(2.7)							225
30万人未満		11(6.4)	88(51.2)	57(33.1)	12(7.0)	4(2.3)					172
30万人以上				3(3.9)	23(29.9)	16(20.8)	10(13.0)	14(18.2)	8(10.4)	3(3.9)	77
総計	31(1.0)	2814(86.5)	247(7.6)	68(2.1)	37(1.1)	20(0.6)	10(0.3)	14(0.4)	8(0.2)	3(0.1)	3252

人口規模	学校数				
	1	2	3	4	5
1万人未満	1119(71.9)	256(16.4)	90(5.8)	36(2.3)	16(1.0)
3万人未満	508(53.0)	230(24.0)	105(11.0)	45(4.7)	30(3.1)
5万人未満	2(0.8)	80(30.4)	73(27.8)	45(17.1)	24(9.1)
10万人未満		3(1.3)	42(18.7)	56(24.9)	43(19.1)
30万人未満				1(0.6)	10(5.8)
30万人以上					
総計	1629(50.1)	569(17.5)	310(9.5)	183(5.6)	123(3.8)

平成13年(2001)

人口規模	学校数										総計
	0	1~5	6~10	11~15	16~20	21~25	26~30	31~50	51~100	101~	
1万人未満	32(2.1)	1520(97.6)	5(0.3)								1557
3万人未満		928(96.9)	29(3.0)	1(0.1)							958
5万人未満		230(87.5)	31(11.8)	1(0.4)	1(0.4)						263
10万人未満		141(62.7)	80(35.6)	4(1.8)							225
30万人未満		7(4.1)	91(52.9)	56(32.6)	13(7.6)	5(2.9)					172
30万人以上				3(3.9)	22(28.6)	17(22.1)	10(13.0)	13(16.9)	8(10.4)	4(5.2)	77
総計	32(1.0)	2826(86.9)	236(7.3)	65(2.0)	36(1.1)	22(0.7)	10(0.3)	13(0.4)	8(0.2)	4(0.1)	3252

人口規模	学校数				
	1	2	3	4	5
1万人未満	1193(76.6)	213(13.7)	80(5.1)	26(1.7)	8(0.5)
3万人未満	510(53.2)	242(25.3)	106(11.1)	46(4.8)	24(2.5)
5万人未満	1(0.4)	78(29.7)	74(28.1)	52(19.8)	25(9.5)
10万人未満		2(0.9)	35(15.6)	54(24.0)	50(22.2)
30万人未満					7(4.1)
30万人以上					
総計	1704(52.4)	535(16.5)	295(9.1)	178(5.5)	114(3.5)

図7 小学校の減少数と減少率

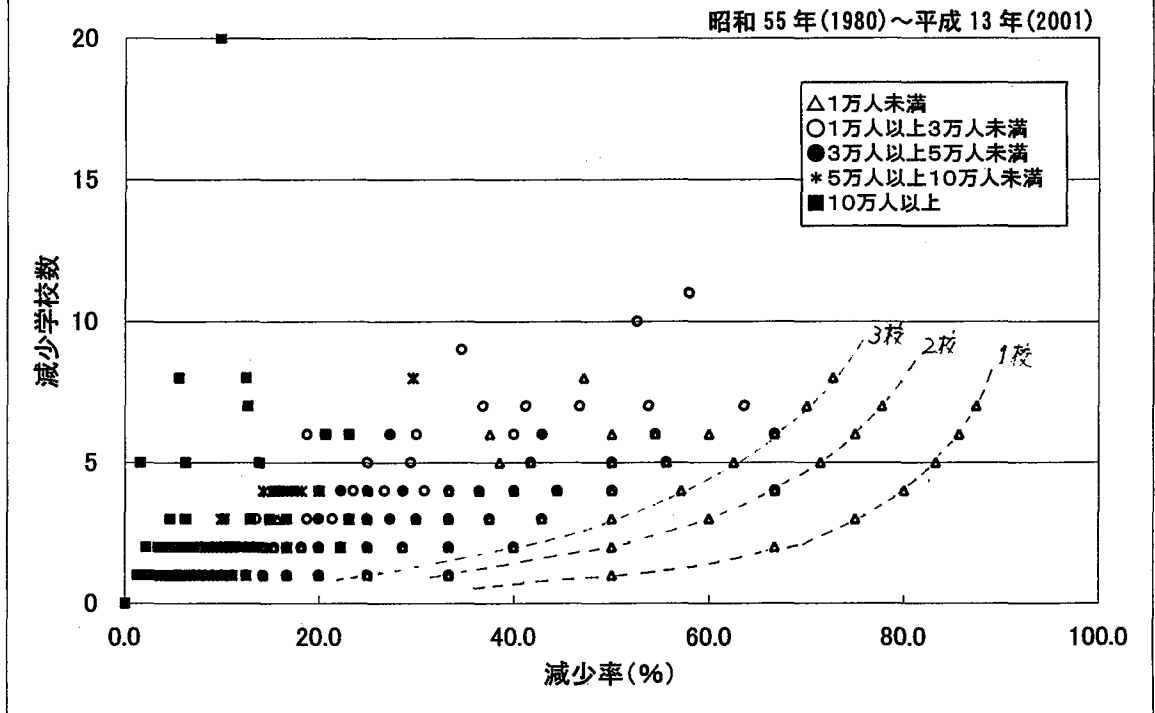
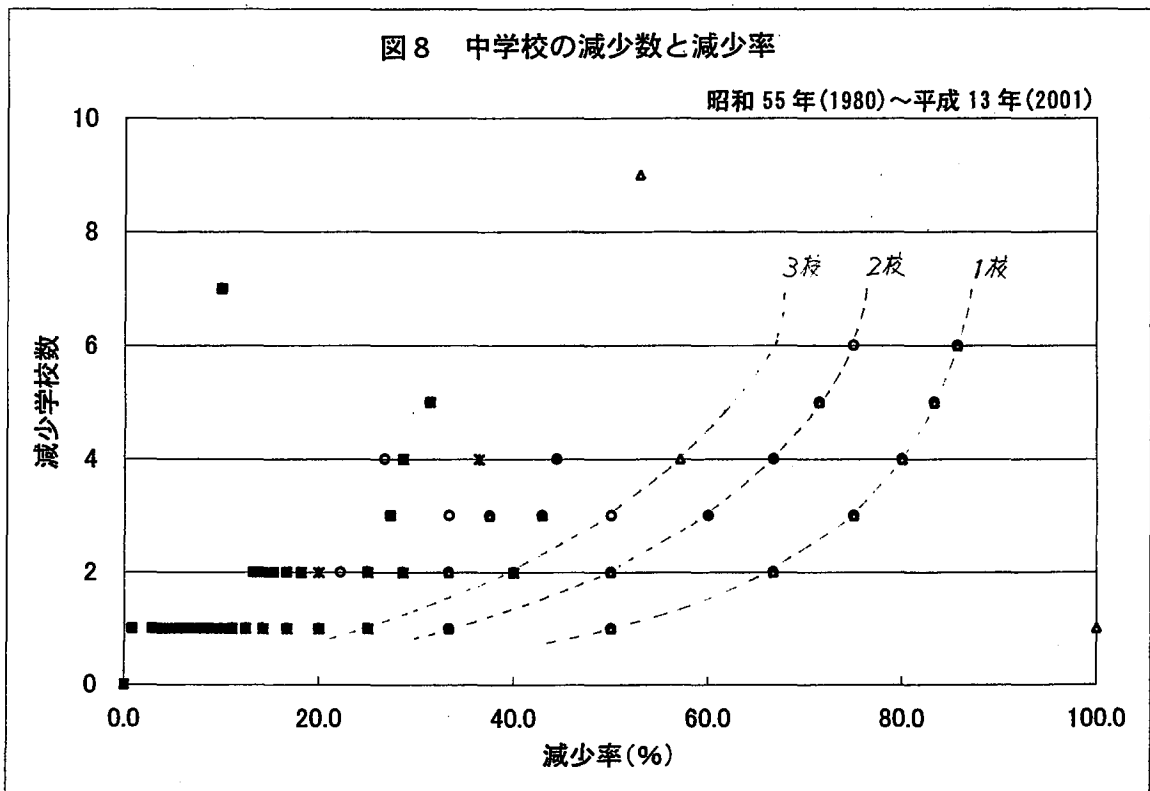


図8 中学校の減少数と減少率



第Ⅱ部 小・中学校の統合と教育環境

—過疎化進行地域を中心に—

第2章 学校統合の事例

2-1 柳田村（石川県）における小学校の統合

（1）柳田村の概要

柳田村は奥能登の中央に位置し、面積は100平方キロメートル強（東西約15キロメートル、南北約7キロメートル）であり、海には面していないが自然に恵まれた平成14年度現在4千8百人の農業を中心とする村である。明治時代に3つの村が合併して柳田村が出来たが、昭和30年には隣接する村の廃止に伴いその一部地域が合併した。

昭和25年（1950）には人口8千人を超えていたが、過疎化が進み今日に至っている。県庁所在都市である金沢の中心地へは、平成12年の珠洲道路の開通により、特急バスで約2時間半に短縮された。また、平成15年度には、隣接市町に能登空港が完成する。

柳田村には、農村多元情報システム（「柳田ふれあいNET」）が整備されており、村内の情報を提供する自主放送も含めたテレビ放送、インターネット、ケーブルテレビ電話、遠隔での介護支援が可能な在宅健康支援システム等が提供されている（有料）。

平成14年度は、柳田村の学校教育にとって2つの点で、大きな節目となった。一つは、村内の小学校が1校に統合されたからである。中学校分校はすでに昭和54年に分校を廃止しており、これで1小学校1中学校となった。もう一つは、県立柳田農業高等学校である。柳田村は小規模自治体であるが、高等学校が設置されている。昭和12年開校の石川県柳田農業学校を前身とする伝統のある柳田農業高等学校は、平成14年度から、県立高等学校の再編整備の第一段階として輪島市の町野高等学校と統合され、柳田農業高等学校の地に新しく能登青翔高等学校（入学定員：生産科学科40名、総合学科80名）として生まれ変わったのである。

以下では、統合の提言が出されてから16年間を経てようやく統合に至った新生柳田小学校の検討の経緯を追跡し、新たな教育環境の形成過程と内容を整理する。

（2）小学校統合の経緯

1）柳田村の教育についての提言

国の臨時教育審議会が諮問される3ヶ月前に、教育長は、村内在住者25名（教員、PTA役員、保母、社協議長など）に対して、今後の柳田村の教育振興策について諮問を行った。学校教育、家庭教育、社会教育にわたる幅広い内容についての提言を求めたのである。

2年余りをかけて論議され、提言は昭和61年12月にとりまとめられた。その中で、学校教育の現状の課題については、「学校の少人数化、欠学年や変則学級編制となり、学校の

存続が問われようとしている」として、「現行の村内8小学校は教育的見知からも、財政的見知からも統合すべきである」と提言がなされた。「理想は3校である」と具体的に統合後の学校数までも示され、統合問題協議会（仮称）を発足させることまでも踏み込んだものであった。

同提言書によると表1のように、昭和60年当時において最も児童数が多い柳田小学校は183名であり、次いで上町小学校の105名。この2校だけが複式学級を免れていた。逆に最も少ない北河内小学校では2名に過ぎず、実に8校のうち6校において複式の授業が行われていたのである。

しかし提言の後、統合問題協議会の発足はなかった。8校下（柳田村を含めて石川県では広く、通学区域がほぼ地域社会の単位となっており、「校下」と呼んでいる）の各地域では、それぞれ明治6年から14年の間に創立された「地域の小学校」、地域文化の拠点が無くなることに対して心理的抵抗は強く、解決に向けての表だった形での動きはなかった。提言では、「教育委員会の在り方は、もっと広域であるべきで、教育人事の発想は、もっと村意識を払拭して強力な指導力を発揮してもらいたい。そして広く大きい視野に立った教育行政を進めてもらいたい」とある（提言書20頁）。ここでは、それぞれの地域意識に教育行政が縛られている様子を窺うことができる。

2) 村小・中学校校長会からの意見書（資料1参照）

その5年後の平成3年12月、村の中学校を入れて9校の校長会は、平成4年度からの新学習指導要領の完全実施を控え、小学校の適正規模化について意見書を教育委員会に提出した。学校は集団教育の場であるから、まとまった人数で構成される学習集団が必要であり、複式学級はいろいろな面で問題があり単式編製の学習環境、できれば学年2学級編制を切望するとの意見表明である。学校現場をあずかり、児童の日々の学校生活を見守る校長からの切実な意見であった。

教育委員会は、これを受ける形で、翌年3月から8校下で教育懇談会を開始する。学校教育の現状説明と地域住民の意見聴取が目的である。表3は、その際の配付資料であるが、それは、まもなく全村合わせても40名未満すなわち1学級にしかならない学年が出てくること、つまり昭和61年の提言のように小学校を3校にしたのでは、仮にそのような統合ができたとしても再び複式学級が生まれることを表している。

3) 村長への建議

そこで平成5年3月、教育委員会は、児童数の減少傾向や校下教育懇談会の結果を踏まえて村長に建議を行った。それは、小学校を1校に統合すること、校舎を新設すること、新校の開校は3年後の平成8年というものであった。

統合を必要とする理由は、大きく3つあった。第1に、複式学級では、いくら複式の授業方法の研究開発を行っても実際にそれなりの効果を上げることは難しい。第2に、施設の維持管理や授業に経費を投入しても余り意味がない。第3に、1校にまとめることによ

り、改築ができることである。当時柳田村には木造校舎が数校あり、存続するにしても改築という問題があった。統合せずには、とても改築が出来ない状況にあった。

しかし、教育委員会は議会に特別委員会の設置を要望したが、その同意を得られないままであった。このような中で平成7年度には、小学校通学区域の適正化についてシンクタンクに調査委託も行っている。

4) 事態の打開

教育委員会の意見が通らない硬直状態に変化が訪れるのは、平成8年である。ある小学校の児童が学年で一人となり、同学年の友人が作れない状況にその保護者が反発して、「村を離れる」と発言した。それ以来、統合に反対の議員が態度を変えたといわれる。学校統合をしない状態は、それが子どもの教育環境に良くないと考える保護者とその家族の流出につながり、引いては、ますます過疎化を進行させ村の衰退を招くことになる。まさに、村にとって最大の課題である人口流出を防ぐためにも学校統合は推進されなくてはならないということがはっきりした瞬間であったといえる。

5) 統合検討組織の設置

翌年6月には、議会に小学校統合建設特別委員会が設置され、9月には8校の小学校長、PTA役員、8校下の地域代表も加わった小学校統合推進協議会が動き出すこととなった。この統合推進協議会は表2に見るように、統合候補地、基本設計、スクールバスの運行、跡地利用などの決定に重要な役割を果たすことになる。

(3) 統合小学校の位置

1) 統合小学校建設基本構想

平成8年の変化を受けて、教育委員会が統合小学校の具体像を基本構想としてとりまとめたのが、平成9年5月の「柳田村統合小学校基本構想(案)」である。その後、この基本構想の内容は詰められてゆくが、そこでは、柳田村の全般的な課題や各小学校の歴史を整理した上で、統合小学校の設計コンセプトを「人と人を結ぶコミュニティスクール」としている。過疎地において学校教育が重要であり、そのために新しい学校をつくるというばかりでなく、学校を地域に開かれた生涯学習施設として位置づけている点に特色がある。

2) 統合小学校建設候補地の決定

統合推進協議会が設置された平成9年時点では、もはや村の中心地の1校に統合することに異論はなく、教育委員会の構想が了承された。新校舎を建設することは、全ての小学校を廃止し、新たに新設するとはいえ、同じ「柳田小学校」という学校名を引き継ぐために吸収統合のイメージが残ることを払拭するにも必要なことであった。

平成9年12月の統合協議会の答申を受けて、建設地は、児童や村民が行きやすいように、柳田のバス停からほど近い場所と決定された。ただし特筆すべきは、その敷地の造成には新校舎建設と地域災害対策という2つの課題を同時に解決する優れた企画が盛り込まれて

いたことである。柳田の中心地は川が合流しており、平成7年には大雨による被害を受けた。そこで、崖崩れや地崩れ対策、増水対策を行う「急傾斜地崩壊対策事業」と「統合小学校敷地造成事業」を合わせて実施する「特定利用斜面保全事業」として考案された。

(4) 住民利用スクールバスの導入

一般的に、学校統合の大きな課題の一つに通学の問題がある。柳田村の場合、統合する場合にはスクールバスを運行する必要がある。これについては基本構想の段階で、住民も利用できるように検討していくこととされた。というものの、柳田村には鉄道もなく、路線バスも3路線しかない上、不採算路線の運行削減や廃止問題が浮上しており、住民の足の確保は、懇談会において要望も強く、村の重要な課題の一つとなっていたからである。

さて、スクールバスに一般住民を乗せることは、陸運局の許可が必要である。教育委員会は文部科学省との協議を行う一方で、国土交通省中部陸運局の許可を得て、統合が行われた平成14年度から、住民が利用可能なスクールバスの運行（朝1便、夕2便）を始めた。

図3のように、4系統で運行されており（大型バス2台、小型バス2台）、最も長い系統では約30分の乗車時間となっている。小学生については、村が定期を支給する。中学生が乗る場合には1回1律100円、住民が乗る場合には1回1律300円である。ただし、旧柳田小学校の通学区域の児童に対しては、近いことから定期対処外となっている。

住民利用については、特にお年寄りに喜ばれているという。

(5) 校舎の計画と建設

1) 基本設計に向けての検討

基本構想から基本設計に入る段階で、教育委員会は以下の4本の柱を考えた。

第1は、これからは「生涯学習の時代」であることである。そのため、基礎基本を習得させることを根底に、生涯学習の理念に沿い、新学習指導要領が最重要課題にあげている自ら学習する意欲と力を重視する。

第2に、教育の個別化への対応である。児童生徒一人ひとりの個性に応じた指導が大事であり、多様な学習形態に対応できる柔軟な空間づくりや主体的な学習を促す環境づくりが必要である。具体的には、多目的スペース等の設置や学習メディアの導入等があげられている。

第3は、生活の場としての環境である。児童生徒が一日の大半を過ごす場所として、豊かな心を育む環境、健やかな体を育てる環境、文化の香る施設・環境を目ざしている。

第4は、コミュニティの核としての施設である。学校は地域の人々の生涯学習の場所であり、児童生徒の教育は地域および家庭と3者が一体となった連携・協力が必要であることから、身近な憩いやふれあいの場、人々の学習の場、災害時の避難場所としての施設・環境づくりを求めている。

2) 設計および建設

設計事務所数社のプロポーザル審査を経て、金沢市の設計事務所が決定し、その後、基本設計は平成13年3月に確定した。

現在、学習の個別化に対応する最先端の空間として、多目的スペースとの間に全く壁や扉の無い形式の教室がつけられているが、基本設計までの間に、教育委員会は岐阜、石川、富山の各県の先進校数校を視察し、壁や扉の無い完全オープンタイプの教室は採用しないことを決めていた。子どもたちが落ち着かないというのがその理由である。完成した教室は、写真3のように、引き戸を開けば多目的スペースと一体的に使用が可能となっている。これにより、空間利用の柔軟性を確保するとともに、音の問題等を解決したのである。

校舎および体育館は平成13年8月に着工し、1年後の14年8月に竣工となった。そして、14年4月の統合に伴い旧柳田小学校を使って授業を行っていた新生柳田小学校は、9月の新学期から新校舎で授業を開始した。

3) 新校舎の特色

新校舎の平面図を図2に示す。9学級対応の校舎で、床面積は5,263平方メートル。統合された村内唯一の小学校ということもあって、相当に充実した施設内容である。主な特色を示せば、次の通りである。

第1に、学校開放領域と児童専用領域が明快に分けられた設計であり、玄関や図書室は、下校時のスクールバスの待合所の役割も果たす。乗り入れ道路は玄関前にありスクールバスへの乗り降りに配慮してある。

第2に、校舎を一周できる巡回型の動線計画がされており、移動が容易である。また、居場所も分かりやすい。

第3に、多目的スペースは、多目的教室と教室前のワークスペースの2種類があり、学習形態に応じて、弾力的な使用が可能である。また教室とワークスペースの扉はガラス面が広く、光が通って非常に明るい。

第4に、教室や多目的スペースを始め校舎内には、床も含めて木材仕上げが多くあり、暖かな雰囲気をもたらしている。

第5に、ランチルームには、2百数十名のテーブルが確保され、全校児童（現在7学級）が一斉に食事を取れる広さがある。また、音楽室を舞台代わりに、集会や演奏・演劇も可能となっている。（写真4）

第6に、体育館アリーナは、バスケット2面が確保できるほどの広さを持ち、学校開放による大人の利用を可能としている。図書館や隣接のコンピュータ室も地域住民の利用を想定し、道路に近い位置に配置されている。

(6) 跡地利用

閉校した小学校の跡地の利用については、以前から8校下の懇談会でも地域の要望を聞

いているが、細かくは統合推進協議会の跡地部会で検討され、実際に利用が始まっている。

まず、公民館としての利用が2校（地域）である。畳敷きに改造したほか、嘱託職員の配置も行っている。次いで、移転前まで使用していた旧柳田小学校も含めて、集会所への転用が2校ある。この他、体験学習施設1校、生涯学習センター1校、さらに借地であったために校舎を解体して返却が1校となっている。プールは、設備に支障のない1カ所を除き、埋め戻しとなった。給水設備は常時使用しない場合には錆が発生し、使用できなくなっている。

以上のように、多くの跡地は各地域の活動の拠点として転用されている。

（7）統合の効果

1）体験の拡大・多様な学習

統合前は、学校規模が小さいために、学校教育の様々な活動に制約があった。複式授業が典型である。それが1校になり、何でもできるようになったということが大きい。子どもたちは、学習においても児童同士の交流においても体験が拡大した。多様な学習が可能になったのは、人数が増えたことにもよるが、他方で、新しい学校施設も大きな貢献を果たしていることも大きい。

2）交流・意識の拡大

村内1校では、学校間の競争や地域の対抗意識が薄れるとの批判も以前には存在したが、現在では統合への文句は1件も出ていない。小学校を媒介とした地域の交流、例えば、小学生の保護者同士の交流は広がるはずである。これまでの校下を中心とした地域意識から、より村全体へ視野が拡大することが期待されている。

これとは別に、スクールバスを住民が利用できるようになったことは重要である。スクールバスもまた、地域住民の交流の拡大に貢献している。

3）統合前後の経常費

主たる経常費には、①スクールバスの費用、②光熱水費、③周辺整備費用、④設備点検費などがある。①スクールバス代については従来は計上する必要が無く、新たな出費となる。スクールバス代については、年間3,000万円の負担（土日や長期休暇時に同様に運行する地域振興バス分を含めて）となっている。②は、従来小学校全体で約1,500万円であった。新校舎の場合、石油代は不要であるが、ランチルームや1階ワークスペースの床暖房、さらに冷房用の電気代が新たに必要となるという。調査時点では、冬を迎えていないため、統合以前との比較はできない。③周辺整備については、以前は各校1名であったが、現在は2名の用務員配置である。ただし、広いために2名では大変であるともいわれる。減員については、退職と重なったり、他部署への配置換えで対応している。④設備点検では、新たにエレベーターの点検費用（年間35万円）が必要となる。

以上からすれば、光熱水費が分からないために比較は難しいが、もし仮に経常費が以前

よりも増えたとしても、それは校舎の機能が格段に向上したためであり、単純に経費のみで議論することは無理である。

(8) 今後の課題等

1) スクールバスの延長運行

現在、夕方のスクールバスの運行は、低学年と高学年の終了に合わせて、小学校発午後3時と午後4時半である。これは、中学生の部活には全く対応しておらず、中学生の保護者から要望がある。現在、自転車利用や自家用車による送迎が大半である中学生の利用にどう応えるかが、検討課題となっている。

2) 地域人材を活用した新しい運営の検討

新しい柳田小学校は、地域の人々が学ぶ生涯学習施設としての機能を備えている。この機能が十分威力を発揮し、コミュニティの核として有効に活用されるためには、そのための運営を十分検討し、確立する必要がある。しかし、財政力指数1割台という柳田村にとって新たな経費負担は容易ではない。既存の生涯学習関係の組織を見直し再構成するとともに、地域住民のボランティアを募り、運営をしていくような仕組みの構築が検討されて良いのではないだろうか。すでに珠洲道路の沿道数キロにわたるの花壇整備に類似の試行は行われているという。地域人材を生かした取り組みが生涯学習や学校教育分野においても期待される。

3) 小・中学校の連携

平成14年度現在、柳田小学校の児童数は、6年生は2学級であるが5年生以下は1学級にとどまり、小規模校であることには変わりはない。新しい柳田小学校から少し傾斜地を上がった位置にある柳田中学校も全校4学級となっている。ともに小規模校という小回りの利く利点を生かして、距離的に近くなった小学校と中学校の連携を一層強め、柳田村ならではの教育活動を展開することは非常に意味があると考えられる。

<参考文献>

- 1) 石川県・柳田村「村のシンボル“交流・遊び”の場となる学校斜面」特定利用斜面保全事業／急傾斜地崩壊対策事業パンフレット
- 2) 柳田村『2001村勢要覧資料編』2002
- 3) 校舎新築パンフレット「柳田村立柳田小学校」2002

注) 本稿は、平成13年10月および14年11月の柳田村教育委員会ならびに柳田小学校訪問聞き取り調査をもとにとりまとめたものである。調査にご協力いただいた関係各位に厚く御礼申し上げます。

図1 柳田村学校配置図（平成13年度まで）

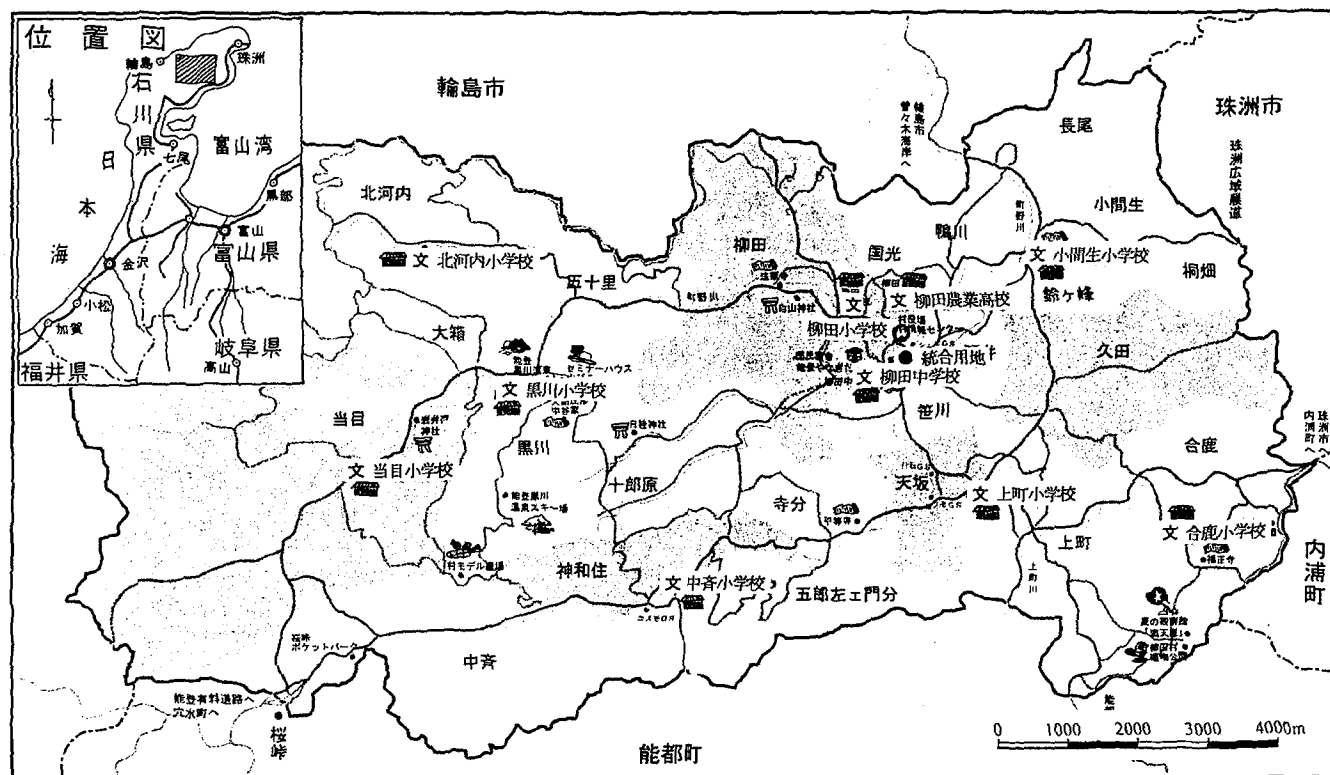


表1 柳田村の児童数と今後の推移

(昭和60年度)

入学年度 (学年)	S55 (6)	S56 (5)	S57 (4)	S58 (3)	S59 (2)	S60 (1)	S61	S62	S63	S64	S65	S66
柳田小	34	22	40	27	31	29	32	32	35	21	20	15
上町小	14	18	23	25	13	12	16	7	10	7	13	6
小間生小	7	11	13	15	11	8	10	5	5	3	11	8
当目小	9	4	5	3	6	4	6	1	6	4	8	3
黒川小	5	5	4	5	5	3	4	3	4	3	2	3
北河内小	1	0	1	0	0	0	1	1	2	1	2	3
中斉小	7	5	4	3	4	5	1	8	3	1	2	2
合鹿小	1	1	2	1	2	6	4	1	2	1	3	1
合計	78	66	92	79	72	67	74	58	67	41	61	41

出典) 柳田村の教育を考える会「柳田村の教育についての提言」3頁、1986

表2 小学校統合の経緯

年 月	内 容	備 考
昭和61年12月	柳田村の教育を考える会が教育委員会に対し提言 (学校教育部会、家庭教育部会、社会教育部会)	昭和59年諮問
平成3年12月	小・中学校校長会が村内小学校適正規模に関する意見書提出	
4年3月	教育委員会が、8校下で教育懇談会実施	
5年3月	教育委員会が、村長に学校統合について建議 (一村一校、新設校舎、平成8年9月開校)	
7年11月	教育委員会が小学校通学区域適正化調査業務委託	国土開発センター
9年5月	教育委員会が柳田村統合小学校建設基本構想(案)を策定	
6月	議会が小学校統合建設特別委員会設置	委員7名
9月	小学校統合推進協議会発足 (建設部会、通学部会、跡地部会)	小学校長8名、 PTA代表9名、 学区代表8名、 学識経験者3名
12月	小学校統合推進協議会が建設候補地を答申	
"	教育委員会が村長および議会統合特別委員会委員長に建議書提出	建設候補地
10年1月	小学校統合に関する懇談会実施(議会特別委員会・教育委員会)	8校下
5月	教育委員会に統合小学校推進室設置	8名兼務
10月	県庁打合せ(地方課、教育委員会)	
11年4月	敷地造成工事起工 (特定利用斜面保全事業/急傾斜地崩壊対策事業)	陸上自衛隊造成
10月	推進協議会が基本設計にかかる要望事項について答申	
11月	教育委員会が村長、議長、議会特別委員会に対して基本設計にか かる要望について建議	
12年5月	基本設計審査会	金沢市
11月	プロポーザル審査委員協議	"
13年3月	北河内小学校閉校	
6月	スクールバス運行協議	国交省中部運輸局
8月	柳田小学校起工式	
9月	校歌・校章決定	選考委員会
"	通学部会開催(スクールバス路線協議)	
10月	スクールバス路線協議	奥能登開発観光
"	跡地利用部会開催	
14年3月	7小学校閉校	
4月	新「柳田小学校」開校(旧柳田小学校校舎利用)	スクールバス運行
8月	新校舎竣工	
9月	新校舎で授業開始	

注) 柳田村教育委員会「柳田村統合小学校に関わる経緯」を抜粋・加工

資料1 村内小学校適正規模に関する意見書（平成3年12月2日）

村内小学校適正規模に関する意見書

柳田村小・中学校校長会

◎はじめに

本会は、社会情勢の急激な変化に伴い、21世紀の生涯学習社会に生きる人間の育成にとって、学校教育が果たす役割の重大さに、責任の重みを一段と感じてきた。学校を預かる現場の責任者として、今、これからの社会に対応する学校の使命と役割を考えると、村内小学校の現状を振り返り、見つめ、問題解決への展望を持ち、切り開くため、教育現場の発想をまとめた。

この構想をまとめるに当たり、昭和60年度の「柳田村の教育を考える会」一学校教育部会一と、村内小中学校教職員の意見を参考にしながら、協議を深めてきた。

平成4年度から、新指導要領の完全実施にはいる。

豊かな心を持ち、変化する社会に対応する教育ができる規模の学校。それは必然的に、児童数の問題から生ずる長・短所を洗い直すことを本流としてまとめた。

歴史的、地域的、行政的などの観点を考慮しなかったことを確認し、以下、六つの視点で、抽象的表現ではあるが、述べてみたい。

1. 学校生活全体面から

人間は、個人が個人を変容させることはかなり難しいが、集団の持つ力動性の中で変えることは、個人に比べて容易である。学校は、集団の力を借りて、個が育つ適切な場であるという教育原理から同一年齢集団で、ある程度の児童数（10人以上）を確保することが重視される。

少人数（極小人数）編制の長所は、数々あるにしても、学校経営理念と指導理念で実践することによって、少人数編制の長所を、多人数編制で実現できる面があると考えられる。

2. 教科学習の面から

教育課程とそれに基づく指導内容は、児童の発達段階に即して、組織化、系統化されている。精神的、知能的、身体的に開きのある学級は、思考面、技能面、態度面、意欲面で、適時性を欠く面がでてくることは、新指導要領の四本の柱の中の、基礎基本の重視ということからも、問題視されねばならない。また、競争心や思考の広さと深まりからくる学習過程中の自己実現を旨とするためにも、単式編制の学習環境を設定することが望ましい。

3. 道徳教育の面から

道徳の時間では、「道徳的心情」「道徳的判断力」「道徳的実践意欲・態度」つまり、道徳的実践力を育てることがねらいである。この実践力は道徳的実践行為まで要求しないので、「内なる心」として指導される。大切なことは、価値と価値観は与えるのではなく、資料を通して見つめ、見つける学習である。とすれば、価値や価値観の多様さの中から、善なる心をより高く、より強く高めるためには、ある程度の人数で構成される学習集団を必要とする。

道徳的実践については、多数の人間の行為・行動を見る中で、自己判断と自己決定をする。そのことが、主観から、ある程度客観化された道徳的実践につながると考える。

4. 特別活動の面から

特別活動の目標は、「望ましい集団の中で活動することを通して人格形成をめざす。」とある。少人数学級、学校では、各児の役割がはっきりし、活動目標に向かって行動することの良さはあるが、望ましい集団構成には、異年齢集団と同年齢集団がある。学校は、基本的には、同年齢集団を望ましい集団に高め、個を伸ばす役割を持っているとすれば、特別活動も、考え方、行動力ともに、近接年齢集団を基本としたい。

5. 生徒指導の面から

児童一人一人の思い、悩み、行動は、少人数の場合には、把握し、対応し、援助しやすい。しかし、人間は、いろいろな人や、いろいろな集団との出会いとかわり、自我を見直し、修正し、より確かな性格形成へと進んでいく。学校は人間社会の縮図であり、ある程度の抵抗を乗り越えて、強靱な心に育てるなら、多勢の学級集団の中で生活させねばならない。

6. 学校経営の面から

教師の研修活動や校務分担も、児童サイドとほぼ共通する面も持っている。つまり、教師間の切磋琢磨の中で、活力ある職員室、職務に対する意欲感、使命感などがわき、そのためには、ある程度の職員数を必要とする。職員室は、直接児童に反映することを最も尊重しなければならない課題である。

◎おわりに

学校規模の大小に、正と反のどちらも存在している。明確なことは言えないが、ヒトを人間に変えることが教育であり、それは、集団の中で育まれること。集団は、できるだけ同一年齢集団でもって編制される中で効果が上がる。故に、学年別に学級編制のできる規模の学校で教育されることを願いとしたい。

以上、村内小学校が、学年別編制はもちろん、可能なかぎり、学年2学級編制学校（並行学級）の規模を持つ形で、創造されることを切望して、まとめとしたい。

表3 平成9年度小・中学校学級編制予定表

(平成4年2月1日現在)

(9年度入学)(8年度入学)(7年度入学)(6年度入学)(5年度入学)(4年度入学)

	1年	2年	3年	4年	5年	6年	合計
柳田小	24	10	15	28	21	24	122
小間生小	11	6	4	3	4	8	36
上町小	8	8	4	10	6	7	43
合鹿小	0	3	1	4	1	4	13
中斉小	1	4	1	3	0	3	12
当目小	3	2	2	6	4	3	20
黒川小	3	2	3	0	3	5	16
北河内小	1	2	2	4	0	1	10
計	51	37	32	58	39	55	272
柳田中	42	58	43				143
合計							415

出典) 教育委員会「柳田村小学校教育問題懇談会資料」1頁, 1992

資料2 小学校統合についての建議書

発柳教委第224号
平成5年3月5日

柳田村長 山口彦衛 殿

柳田村教育委員会
委員長 宮下 甚一

柳田村立小学校統合について(建議)

いま、学校教育は第3次教育改革の実施にともない21世紀を担う人間づくりに重点がおかれています。

本村小学校は児童数の激減により、全校複式化の方向に進んでおり新教育課程にめざす教育目標に反するものであります。

当教育委員会としても各校下教育懇談会を実施して教育改革の趣旨、村の教育の現状や将来像について村民の理解を求めてきました。

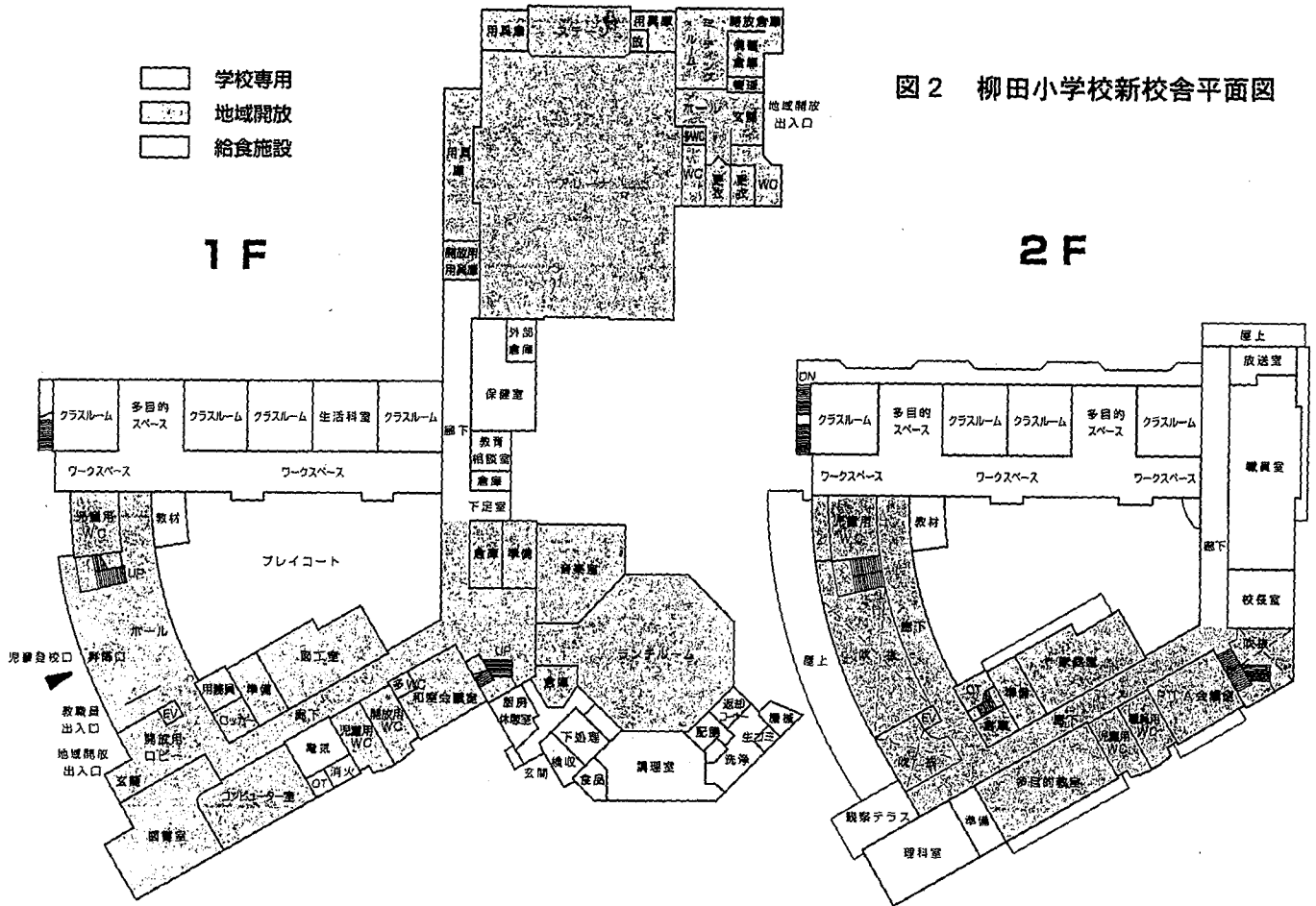
村内小学校の統合を早期に実現するとともに、到来する生涯学習社会に対応出来る処置をとられるよう別添資料を付して下記のとおり要望します。

記

- | | |
|---------|--------|
| 1. 統合規模 | 一村一校 |
| 2. 統合校舎 | 新設校舎 |
| 3. 開校期日 | 平成8年4月 |

- 学校専用
- 地域開放
- 給食施設

図2 柳田小学校新校舎平面図



出典) 柳田小学校校舎パンフレット、2002



写真1 地域住民のスクールバス利用



写真2 小学校へのスクールバス到着




写真3 多目的スペースと教室



写真4 音楽室と連続するランチルーム

図3 住民利用スクールバスの運行

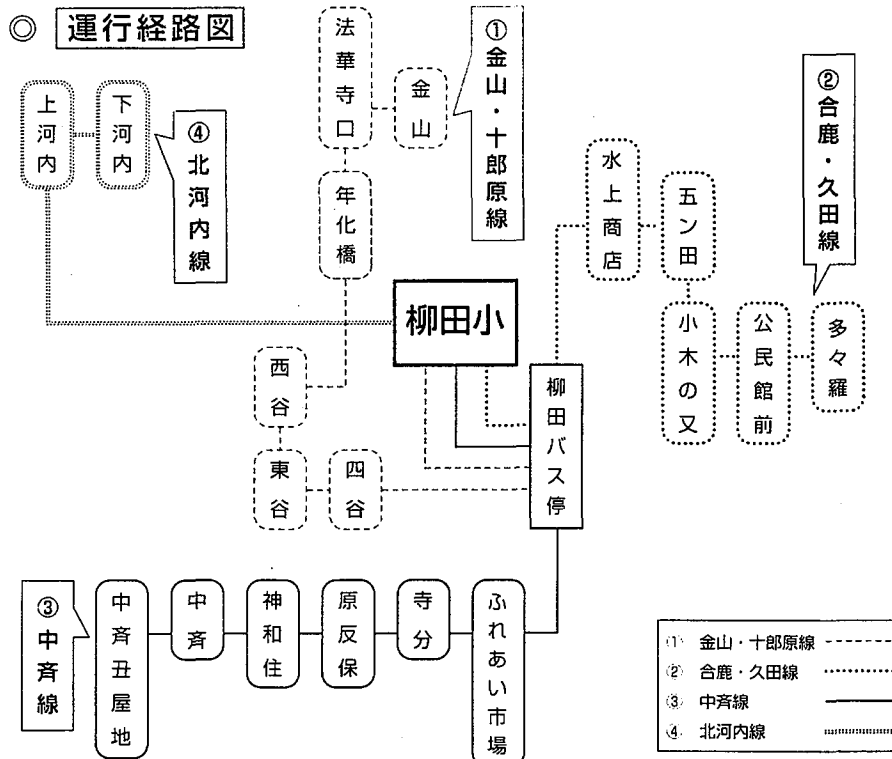
住民利用スクールバスの運行開始について

柳田村では、住民各位のご理解とご協力によりまして、この4月から小学校を統合いたしました。

これに伴い、4月2日からスクールバスの運行を開始しております。バスの運行は奥能登観光開発(株)への委託運行です。小学校の児童送迎が優先ですが、中学生・高校生・一般の方でも定額料金で利用することができます。

スクールバスの運行経路は次の4路線で、毎日運行しております。

ただし、年末年始の12月31日から1月3日までの4日間は運行を休みます。



◎ 運行時刻表

運行時刻は4月20日から右表のとおり改正されますのでご注意ください。

住民利用スクールバス運行表

◎ 利用料金

①小学生以下無料 ②中学生一律100円 ③高校生・一般一律300円

※どのバス停から乗車しても上記の金額が必要です。

※乗車回数券の販売は役場会計課で取り扱っております。

◎ 時刻表

(省略：各運行経路とも朝1便、夕方2便)

2002/4/20 改定

柳田村教育委員会

出典) 教育委員会パンフレット

2-2 朝地町（大分県）における小学校の統合

(1) 朝地町の概要

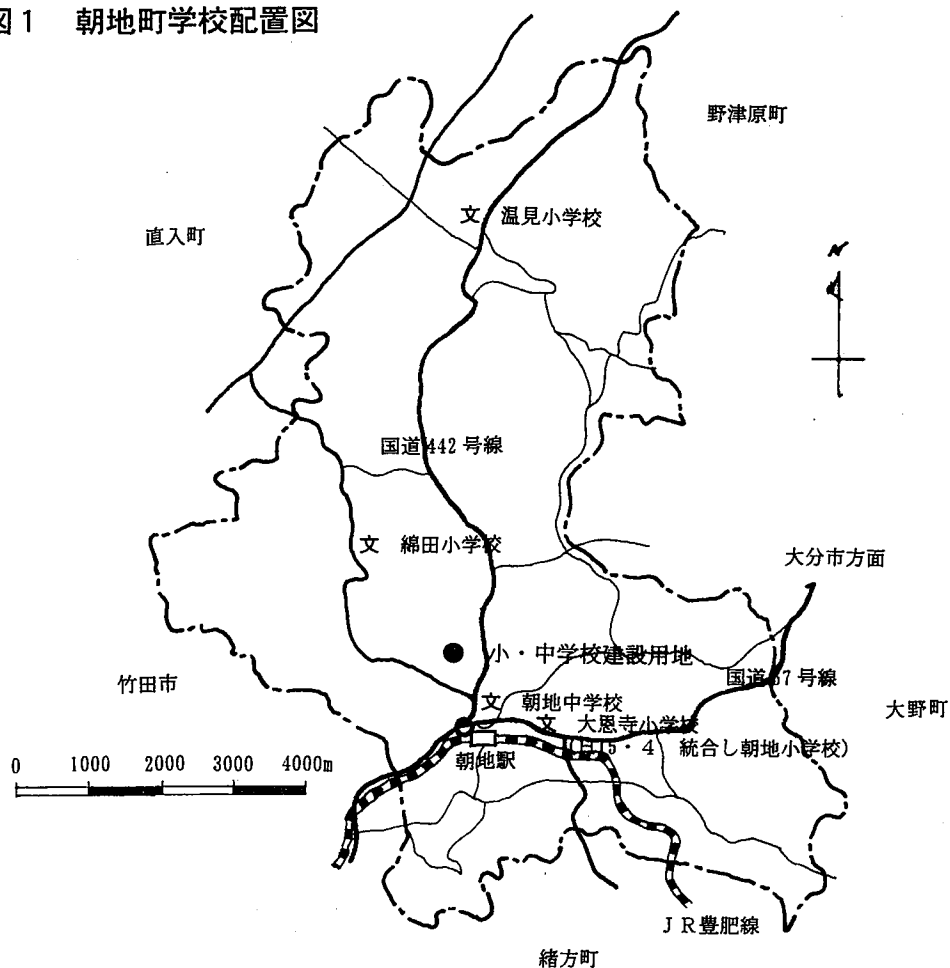
朝地町は、大分県の中央部よりやや南西部に位置し、西は竹田市、南に大野川を挟んで緒方町、東に大野町に接する面積68平方キロメートルの町である。南部は水田が開けた丘陵地であり、北部は原野山林からなる畜産と林業の盛んな産地丘陵地となっている。

昭和29年に上井田村と西大野村が合併し朝地村が発足、翌年町制が施行され今日に至る。昭和35年当時、人口は7,600人を超えていたが、現在ではその半分の3,800人である。65歳以上の高齢者は、人口のほぼ3分の1を占める。

(2) 児童生徒数の推移

児童生徒数の推移を見ると、人口よりも急激に減っている。昭和30年に小学校児童数は1,121名であったが、昭和50年には早くも370名になり、平成14年には127名となっている。他方、中学校生徒数は、昭和30年当時556名であったが、昭和50年には289名と半減し、平成14年は84名に過ぎない。

図1 朝地町学校配置図



小学校は、大恩寺小学校、綿田小学校、温見小学校の3校があるが、いずれも明治6年の創設である。14年度現在の各校の児童数は、大恩寺小学校87名、綿田小学校21名、温見小学校19名である。中学校は昭和45年に2校が統合し、現在朝地中学校1校のみである。

(3) 統合の検討

1) 第3次朝地町総合計画の策定

教育委員会は、第3次総合計画に小学校統合の計画を盛り込むため、平成11年6月から各小学校のPTAとの懇談会を行い、12月には各小学校区との懇談会を行った。第3次総合計画の前期計画は、平成12年度を初年度とし16年度までの5か年を計画期間とする。

当時、昭和46年に建設された中学校校舎の移転改築が決定されており、この整備に合わせて小学校の教育環境をどのように整備するかが課題となっていた。すでに、綿田小学校、温見小学校では複式学級になっていたし、さらにこの2校については、築後20年を超えており、中学校の例から見れば、数年間のうちに大規模改修を必要とする可能性があったのである。

先の懇談会を踏まえ、翌平成12年3月に策定された総合計画では、「朝地中学校と学校給食共同調理場の改築、小学校の統合問題、統合に付随する施設の利活用等について検討するため、教育検討委員会を設置し、委員会の中で、これらの諸課題について検討しながら整備を進める・・・」とされた。

2) 教育問題検討委員会による統合の決定

総合計画策定からまもない平成12年5月に、議長、副議長、文教建設委員長、小・中学校各校の校長、PTA代表、後援会長、各校区自治委員代表、助役、総務課長の計19名からなる、町をあげての検討委員会が立ち上げられた。検討委員会は、表1のように各校のPTA、保護者、後援会との懇談会を重ねたが、懇談会では、小学校も統合し早く校舎を造れとの意見があった。また、保育園の保護者からは、町内1カ所の保育園から小学生になって各小学校へ分かれ、再び中学校で一緒になることに対して、疑問が投げかけられた。

そこで、検討委員会は、小学校3校を1校に統合して、中学校の建設地に中学校とつながりを持たせながら校舎を建設することを方針とした。小学校を統合し中学校と同じ敷地に設けることは、効率的な施設利用が可能になる、小・中学校の連携が図りやすいという利点があることも、その理由である。

平成13年8月には基本構想を発注し、10月に検討委員会は、基本計画についてのプロポーザル審査を行った。審査には7社が応募した。

(4) 学校施設の設計と建設

1) 統合校舎の特色

採用されたプロポーザル提案の柱は3つであった。「みんなのための多様な学習の場」

「朝地町民の交流の場」「伝統を継承・創造・発展させる場」である。このうち、「みんなの多様な学習の場」では、①新学習指導要領で導入となる「総合的な学習」のねらいである学び、考え、判断・解決する能力の育成、②学校を町民の生涯学習の中核施設として機能させること、③小・中学校を同一敷地内に計画するメリットを最大限生かすこと、が強調されている。

プロポーザル提案の後、基本設計が進められ、平成13年度には懇談会において、基本設計の説明が行われた。新しく小・中学校が建設される敷地は、JR駅のある町の中心部から北に800メートルの国道と県道に挟まれた位置にあり、造成された高台となる。基本設計では、小学校と中学校の教室棟（小中ともに各学年1学級で、教室前に1教室分に近い広さの多目的スペースを持つ形式）は明快に分離しながらも、管理部門を中間に配置する構成となっており、大小2つの体育館は共用となっている。また、建築構造は木造が中心であること、そして地元材の活用も考えられていることも設計の特徴となっている。

なお、小・中学校の連携を促進する観点から小中合同の職員室を設けるとの提案もあったが、採用されなかった。

2) 学校施設建設

平成14年度には造成工事が行われており、15年度に中学校の校舎建設、16年度に体育館、プール、運動場の整備が行われる。

小学校校舎の建設については、町村合併も検討されている中、小学校の統合新築を急ぐべきであるとの意見もあって、14年末の議会で、中学校との同時建設が決定した。15年度早々着工となり、平成16年4月には竣工予定となっている。

(5) 統合に伴う通学費補助

朝地町では、昭和46年の中学校統合の際に、生徒通学費補助制度を開始した。原則として、6キロメートル以上の生徒に対して、対象地域を指定して自転車またはバス定期運賃補助を行うというものである。小学校の統合に際しても、スクールバスの運行やバス定期補助制度の創設が検討されている。

<参考文献>

- 1) 朝地町「町勢要覧1999」1999
- 2) 佐藤総合計画九州事務所「朝地中学校基本設計委託基本設計説明書」2001.10
- 3) 大恩寺小学校、綿田小学校、温見小学校、朝地中学校「平成14年度学校要覧」2002

注) 本稿は、平成13年7月の朝地町教育委員会への訪問聞き取り調査をもとにとりまとめたものである。調査にご協力いただいた関係各位に厚く御礼申し上げる。

表1 小学校統合の経緯

平成11年6月～	各小学校・中学校PTAとの懇談会
12月	各小学校区懇談会
12年3月	第3次朝地町総合計画策定
5月	第1回教育問題検討委員会
6月	温見小学校保護者との懇談会
”	朝地保育園保護者との懇談会
8月	基本構想発注
6月～9月	各小学校の後援会やPTAとの懇談会
7月	第2回教育問題検討委員会
10月	第3回教育問題検討委員会
”	第4回教育問題検討委員会
12月	朝地保育園保護者との懇談会
”	大恩寺小学校PTAとの懇談会
13年	「朝地町小・中学校建設基本構想報告書」完成
9月	朝地保育園保護者との懇談会
9月～11月	3小学校保護者との懇談会
10月	プロポーザル審査実施
11月	基本設計説明書完成（設計事務所）
14年1月～4月	3小学校後援会との懇談会
5月	教育問題懇談会最終回
12月	15年度小学校建設着工決定
15年4月	3小学校を統合し、朝地小学校となる （新校舎完成まで大恩小学校校舎利用）
”	小・中学校建設着工
16年3月	小・中学校新校舎竣工予定（移転）

注）朝地町教育委員会資料をもとに作成

表2 新入学児童数の見込み

	H13	H14	H15	H16	H17	H18	H19
大恩寺小学校	21	13	15	15	18	16	15
綿田小学校	1	4	0	1	1	0	6
温見小学校	3	4	5	1	3	2	0
計	25	21	20	17	22	18	21

出典）朝地町教育委員会資料

2-3 新見市（岡山県）における小・中学校の統合計画

（1）新見市の概要

新見の地名は奈良時代におこり、平安時代末期から戦国末期まで荘園として栄えた。江戸時代の新見藩を経て、明治29年新見村が町制を施行。昭和29年には新見町、実穀村、石蟹郷村、草間村、豊永村、熊谷村、菅生村および上市町の8町村が合併して市制を施行した。そして翌30年には、千屋村を編入した。

新見市は南北43キロメートルに市域が広がり、面積は352平方キロメートルと岡山県では第2の広さを持っている。高梁川に沿って開けており、南部は吉備高原のカルスト台地で傾斜地が多い。人口は、昭和30年には3万9千人を記録したが、現在は過疎化・少子化が進行し2万4千人にとどまる。

（2）新見市の学校概要

平成14年度から法曾小学校（3名）を井倉小学校に統合し、14年度現在では、幼稚園11園、小学校19校、中学校9校の39園校となっている。小・中学校とも山間部の小規模校が多く、表1のように複式学級を持つ小学校は半数を超える。そのため、複式や小規模の利点を生かした学校経営や指導が工夫されている。

1学年2学級を有するのは、小学校1校および中学校2校（うち1校は特定の学年のみ）に過ぎない。県内10市の1校当たり児童生徒数を比較すると、新見市は小学校67名、中学校84名であり、小学校については100～400名台、中学校については100～600名台という他市との違いは歴然としている。

（3）学校教育の特色

学校と地域のつながりは強く、例えば、運動会や学習発表会などの行事を地域との共催で行ったり、保護者や地域に公開したりする学校は多い。さらに、小学校と中学校の合同の運動会を実施する地域も2つある。

中学校の部活では、生徒数が少ないため選択の種類は限られるが、全員が加入して活動を行っている。

また、市では情報化の推進に努めており、気軽にコンピュータを学べるメディアフロアを設けた生涯学習センターが整備されている。学校教育では、教育委員会および小・中学校を高速ネットワークで結んだ「マルチメディア教育支援システム」により、インターネットを活用した学習が可能となっている。全ての教室にパソコンが配置され、メールアドレスは全児童生徒に配られている。

なお高等教育について見れば、新見市には新見公立短期大学が置かれている。

(4) 統廃合計画策定までの経緯

1) 校舎改築

10数年前から学校数が多いとの声が聞かれたが、なかなか検討にまで及ばなかった。現市長も含めてここ3代の市長は見送ってきた。統廃合の議論が表面化しなかった最大の理由は、前後の建設してきた校舎（新制中学校については、六・三制実施後2～3年）が30～40年経過して老朽化したために、年次計画で改築してきたことにある。改築したばかりの学校を統合するわけにはいかず、住民感情に配慮する必要があった。

2) 学校統廃合の検討

平成7年の新見市第2次行財政改革大綱では、学校統廃合については、長期的な展望に立つことが記されていたが、平成12年2月の見直しでは、「幼稚園・小中学校の統廃合については、中長期的な展望に立って、検討委員会を設置するなど、その在り方について検討を進める」と、一步踏み出した。また、議会でも統廃合計画の策定について議決が行われ、12年9月に有識者13名からなる「教育懇談会」が設置された。この頃より、市民が真剣に議論をするようになり、統廃合の機運が高まってきた。

教育懇談会が適正規模、地理的条件、統合の年次などについて検討を重ね、統廃合について提言した「中間まとめ」をとりまとめたのは13年6月であった。心情的には寂しい統廃合を進めてゆく必要があるというもので、年次計画をつけた中学校2校、小学校7校の統廃合案であった。

この統廃合案を教育委員が審議し、市教育委員会として統廃合を進めることを決定して、待ちかねていた議会学校統廃合問題調整特別委員会へ提出した。同特別委員会は、教育委員会の案を取り入れながらも教育環境の向上や年次計画等を検討し、一部を変更した。13年12月の定例議会で学校統廃合の議決を経て、教育委員会で調整して最終的にとりまとめられたのが、表3の統廃合年次計画である。

この計画を持って各地で地域説明会が開始された。地域説明会は、市長、助役、教育長、教育委員会事務局が各地域に出向いて行われている。

3) 統廃合の計画的実施

平成14年3月に策定された「新見市総合計画・後期基本計画（平成14～18年度）」では、統廃合に触れ、教育効果の向上を目指し統廃合を計画的に進める必要があるとしている。そこには、統廃合の背景や理由が述べられている。一つは、小学校での変則複式学級や少人数学級の増加である。そして、もう一つには、中学校での複式学級も現実を帯びてくるという理由である。

(5) 統廃合計画の内容

新見市の学校統廃合計画は、地域住民へ説明するためのたたき台という性格を持ってお

り、地域の理解が得られた時点で進められることになる。その意味では、これが現実にそのまま実施されるわけではない。ただし、学校規模と地理的条件を斟酌する場合、この計画を凌ぐ学校統廃合の組み合わせを見い出すのは容易ではないと考えられる。

ここで、この計画の大きな特徴は次の点にある。

第1は、原則として小規模の学校から着手することである。ただし、表3のように小学校の場合、統合しても複式学級が残るケースも出てくる。

第2に、学校施設の改築との関係が見られる。平成14年度に改築された足見小学校は、計画では統合の対象から除外されている。また、新見市の中心地に位置し、現在改築を行っている第一中学校は、改築を待って統合され、その新校舎が使用される。

第3に、既存施設の有効利用を考えた順送りの計画となっていることである。統合により空いた中学校施設を小学校として使用するケースが、17年度予定の北部地域（千屋中学校）と19年度予定の南部の高原地域（草間中学校）の2箇所である。

第4に、中学校については段階的に実施することである。第一段階として、菅生中学校と熊谷中学校、福本中学校と千屋中学校と第一中学校、草間中学校と豊永中学校と美郷中学校を統合し、第2段階として、井倉中学校、熊谷中学校が統合される運びとなっている。

その結果として、新見市全体では中学校2校、小学校9校となるが、学校全体の配置は、高梁川等の交通の軸上の幾つかの拠点に集約される形になる。

（6）統廃合の条件

1）通学の便の保障

統廃合によって遠くの学校に通うことになるため、通学の便を確保することが不可欠である。これが解決されないと統廃合はできない。新見市では、通学費の補助を前提とするとともに、①路線バスの本数を増やす、②一部地域については隣接町（哲多町）の町営バスが利用できるよう交渉する方向で検討されている。

なお、バスの便が無い上に土地の高低差がかなりあるため自転車での通学が不可能な中学生の通学方法に触れておきたい。このような場合には、家族が通勤の途中に送り迎えしたり、地域の人が交代したりして山を下り、迎えに行っている。部活動で遅くなる日などについては、現在でも生徒一人での通学は難しい状況にある。

2）その他の条件

この他、主立った統廃合の条件としてあがっているものとして、跡地利用と統合先の施設設備の充実がある。学校が地域に無くなることは、地域の人々にとって文化の拠点や心の拠り所が無くなることでもある。せめて空間だけでもそのような機能が残ることが期待されることが多い。また、統合した先の施設設備機能が統合以前よりも劣るのでは、統合の意味も半減する。統合を機会に、改修工事や設備更新等の整備が行われようとしている。また先述のように、第一中学校では改築が行われる。

(7) 統廃合の成果と課題

1) 統合の成果

平成14年度に統合された法曾小学校では、児童、保護者とも友だちができたと喜んでいる。

2) 教職員の広域異動

新見市のように大がかりな学校統廃合計画が実施されると、教職員の異動がかなりの数に上る。この計画によって100名を超える教職員が高梁教育事務所管内から倉敷や岡山といった管外への異動を余儀なくされることになる。児童生徒の教育環境とは別の次元の問題ではあるが、教育行政の課題として指摘されている。

3) 統廃合に伴う経費等

統廃合によって経費の削減ができるかといえば、それほど期待はできないばかりか、むしろ、学校統合に合わせて進める施設設備の改善や通学費の補助、廃校後の施設維持などを考えるとむしろ負担は増える。これは、教育費支出のうち教職員給与が県費負担となっているために、教職員の減員が市の経費削減にはならないからである。

市町村合併には財政上の緩和措置が設けられている。学校統廃合についても、統廃合に伴い必要となる経費を何らかの形で補助する、緩和措置が要望されている。

<参考文献>

- 1) 新見市「1999年市勢要覧 本編」1999
- 2) 新見市「1999年市勢要覧 統計資料編」1999

注) 本稿は、平成14年10月の新見市教育委員会訪問聞き取り調査をもとにとりまとめたものである。調査にご協力いただいた関係各位に厚く御礼申し上げる。

图1 新見市学校配置图（平成13年度）

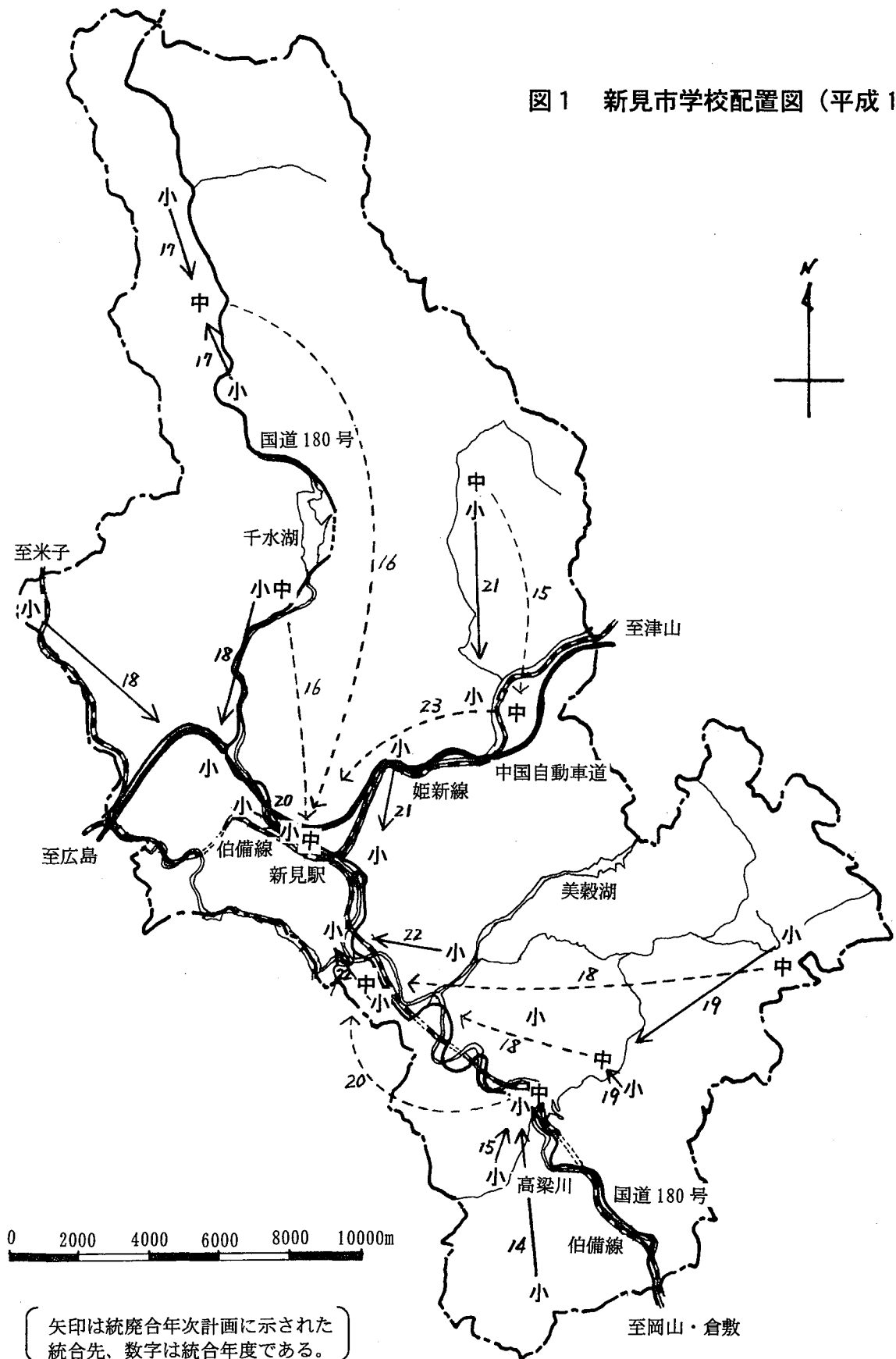


表1 平成14年度学級数

(小学校)

	1年	2年	3年	4年	5年	6年	特殊	計
思誠小	2	2	2	2	2	2	情1	13
高尾小	1	1	1	1	1	1		6
正田小	1	1	1	1	1	1		6
唐松小	1	1	1	1	1	1		6
明新小	1	1	1	1	1	1		6
井倉小	1	1		1	1	1		5
含翠小		1		1	1			3
草間台小	1	1	1	1	1	1	知1	7
足見小		1		1	1			3
豊永小	1	1		1	1			4
塩城小	1	1	1	1	1	1	知1	7
下熊谷小	1	1		1	1		知1	5
菅生小	1	1		1	1		知1	5
福本小	1	1		1	1			4
上市小	1	1	1	1	1	1	知1	7
西方小	1	1	1	1	1	1	知1	7
足立小		1			1			2
実小		1		1		1		3
千屋小	1	1		1		1		4
計							7	103

(中学校)

	1年	2年	3年	特殊	計
一中	4	4	4	知1	13
美郷中	1	2	1		4
井倉中	1	1	1		3
草間中	1	1	1		3
豊永中	1	1	1		3
熊谷中	1	1	1		3
菅生中	1	1	1		3
福本中	1	1	1		3
千屋中	1	1	1		3
計	12	13	12	1	38

表2 児童・生徒数予測(平成13年8月1日現在)

小学校	H13	14	15	16	17	18	19
1 思誠	426	379	374	371	365	365	368
2 高尾	68	67	70	72	74	76	77
3 正田	93	100	103	107	96	93	95
4 唐松	83	77	71	63	59	61	55
5 明新	64	61	57	50	51	49	46
6 井倉	53	51	48	41	40	35	31
7 含翠	12	12	8	7	6	7	7
8 法曾	3	0	0	0	0	0	0
9 草間台	74	71	57	59	60	56	49
10 足見	26	27	25	24	23	18	14
11 豊永	36	36	32	26	25	29	26
12 塩城	61	56	45	37	34	33	29
13 下熊谷	35	36	37	28	33	31	32
14 菅生	38	38	39	37	33	32	31
15 福本	32	34	28	26	20	14	12
16 上市	86	77	81	77	81	78	79
17 西方	91	89	88	86	83	82	79
18 足立	4	5	7	8	9	9	9
19 実	24	18	15	18	17	18	16
20 千屋	36	34	28	32	28	26	24
計	1,345	1,268	1,213	1,169	1,137	1,112	1,079

中学校	H13	14	15	16	17	18	19
1 新見第一	415	425	374	370	326	343	325
2 美郷	121	113	113	118	131	126	122
3 井倉	61	51	59	52	50	44	41
4 草間	45	40	51	44	41	29	30
5 豊永	25	25	19	21	23	18	15
6 熊谷	41	38	39	37	33	29	33
7 菅生	27	22	18	15	20	21	23
8 福本	21	18	19	14	17	17	18
9 千屋	33	34	41	31	30	24	29
計	789	766	733	702	707	651	636

表3 統廃合年次計画

年度	中学校			小学校					
	①	②	③	①	②	③	④	⑤	⑥
14				井倉 8	法曾 10	11	3	11	13
				計		56人	5クラス		
15	熊谷 20	菅生 15	22	井倉(法曾) 9	合翠 9	11	11	6	13
	計		57人	3クラス		計		59人	6クラス
16	一中 133	福本 119	千屋 163						
	計		415人	12クラス					
17				【千屋中】 6	千屋 12	実 5	5	10	8
				計		46人	5クラス		
18	美郷 44	草間 63	豊永 66	【上市】 12	福本 19	足立 16	16	16	22
	計		173人	6クラス		計		101人	6クラス
19				【草間中】 7	草間台 12	豊永 15	17	10	15
				計		76人	6クラス		
20	美郷(草間・豊永) 60		井倉 75	61	【高尾】	西方			
	計		196人	6クラス					
21				【塩城】	菅生				
22				【思誠】	下熊谷				
				【正田】	唐松	明新			
23	一中(福本・千屋) 133		熊谷(菅生) 119						
	計		383人	11クラス					

児童・生徒数は平成13年4月1日現在

統廃合完了後の予定校舎位置

最終 中学校 2校
小学校 9校

注) ①～⑥は学年を表す。教育委員会資料による。

2-4 由利町（秋田県）における小学校の統合

（1）由利町の概要

由利町は、秋田県と山形県にまたがる鳥海山の北麓に位置し、子吉川と鮎川流域の米作や由利高原の酪農など農業を主たる産業とする面積97平方キロメートルの町である。

昭和30年に東滝沢村、西滝沢村、鮎川村の3村が合併し由利村が誕生。町制を施行した昭和30年には人口は9千7百人であったが、その後人口は漸減し、平成14年現在では6千3百人を数える。

県南部の中心都市である本荘市へは、町の中心地から鉄道で約20分と近い。

（2）由利町の学校概要

平成14年現在、由利町には中学校1校と小学校3校が置かれている。旧村にそれぞれ1校の中学校があったが、昭和40年代に由利中学校に統合された。小学校については、昭和55年に西沢小学校南由利原分校が、また平成元年には西沢小学校が閉校となっている（閉校に伴いスクールバス運行）。

昭和47年には、前郷小学校で鉄筋コンクリート造による改築が行われ、61年には由利中学校が改築され鉄筋コンクリート造となった。町政要覧の資料編では町の歴史の中で、これらを永久校舎完成として記している。こういう書き方がされるのには理由があり、他の小学校2校が木造校舎（平屋建）だからである。その一つ、西滝沢小学校は、児童トイレは平成4年に改築されたものの、校舎自体は昭和27年の建築であり実に50年を経過している。もう一つ、鮎川小学校は昭和28～29年の建築であり、西滝沢小学校とほぼ同じ年数を経ている。これら2校の校舎が長く使われてきたのは、平屋建てのために建築構造的に丈夫であったことと、良好な材料が使用されたためと考えられる。（写真参照）

しかし、2校のいずれの校舎も老朽化が進み、学校施設の耐力度調査によると5,500点以下の「構造上危険な状態にある建物」になっている（もちろん、これは学校施設整備費補助のための目安であり、實際上直ちに危険であるということではない。このような学校建物は施設整備費補助の対象となる）。この他、前郷小学校の一部の校舎も木造であり、同じく耐力度調査5,500点以下となっている。

さらに木造校舎は傷みが激しく、雨漏りの修理を始めとし毎年かなりの維持修繕費を必要とするようになっており、いくら補修してもきりが無い状態に陥っている。

（3）木造校舎ならではの特色ある教育活動

西滝沢小学校と鮎川小学校では、全校舎が木造であることを生かして清掃に力を入れた指導を行っている。とりわけ西滝沢小学校では、保健安全指導経営計画の重要な柱の一つ

に清掃指導を位置づけ、毎日一斉に床の雑巾がけに取り組んでいる。保守管理面で日常的にきめ細かい対応を必要とすることを児童自らが理解し物を愛護する心を育て、また勤労意欲を培うのである。単なる教育を受ける場所としてではなく、その環境が教育を授けるという意味で、教育環境としての木造校舎となっているのである。

(4) 小学校統合の経緯

1) 小学校長期計画策定委員会の設置

平成8年12月に教育委員会は、校舎の老朽化や少子化問題の現状を説明し、将来の小学校のあり方について計画を策定する時期が来たことを町民に理解してもらうために、「小学校施設の諸問題に関する協議会」を開催した。校舎については、すでに昭和60年および平成4年の学校施設耐力度調査で、危険建物としての判定は出ていた。入学児童数も若干変動しながらも漸減する見込みであり、町全体でも40名台が予測されていたのである。

教育委員会は町民への周知を経て、平成9年2月に町民12名、各学区4名からなる「由利町小学校長期計画策定委員会」を設置し、小学校の将来のあり方について積極的に討議してもらう場とした。旧村にあたる各学区それぞれの利害を超えてまとまるかが、鍵であった。

2) 長期計画策定委員会の答申

P T A会長、議会議員など各学区の代表者で構成される委員会の検討は、施設や児童数の推移の現状分析、統合実施事例視察、P T Aの意見集約調査、教職員との討論会等を精力的に行い、計12回の検討の結果、平成10年3月に答申書を教育委員会に提出した。答申書の内容は、「平成15年度をめどに現在の3小学校を1校に統合し、新たな場所に新校舎を建設し、子ども達により充実した教育環境の中で質の高い教育を受けさせる」というものである。

答申書によると、アンケート調査結果からは、可能な限り校舎修理や改築をしながら現状を維持し、3校の存続を望む意見が多かったが、存続意見の中でも複式学級編制を憂慮する意見があったとしている。また、特に、教育関係者には1学年2クラス以上を理想とする意見が多い。そして検討委員会の見解は、1学年2クラス以上の中規模校を適正規模とするものであった。平成15年をめどに1校に統合しようとするのは、表1のように15年時点では1学年2クラスを維持することが可能なためである。つまり、理想的な環境にできるのであれば、それをめざすという姿勢ということになる。

もし仮に統合しても1学年2クラスが維持できなくなれば、結論の行方はどうであったらうか。その場合、複式学級の発生が判断基準となっていたであろうと考えられる。その意味では、策定委員会の設置は、3校を統合して1学年2クラスをめざすちょうど良いタイミングであったといえる。

3) 建設場所の決定

平成10年10月、町長が教育委員、議会議員、学識経験者計10名からなる基本構想策定委員会を設置した。基本構想策定委員会は、2ヶ月後、統合計画と建設計画の柱について協議し、町長へ提出した。翌年5月に教育委員会は、小学校統合に必要な措置を速やかに講じるよう町長に建議した。町議会の全員協議会を経て、町長が建設場所検討委員会を設置し、その検討委員会が建設場所（町役場に近い前郷駅の東側）を選定するのは平成11年10月であった。

（5）校舎等の基本計画

1）統合小学校建設委員会の設置と検討

検討委員会の選定のとおり建設場所が決定し、その説明会を経て、平成12年6月から統合小学校の施設内容の検討が始まった。大学教授2名（秋田県立大学）、町民6名からなる統合小学校建設委員会である。ただし、町民といっても、そのうち4名は以前の長期計画策定委員ないし基本構想策定委員の経験を持ち、また1名は現職の小学校教頭であった。

そこでは、由利町の将来を担う子ども達によりよい学習環境を整備することをめざし、先進校視察、アンケート調査、小学校教頭会都の意見交換を行いながら、12月に中間答申をとりまとめている。その後、町民に対しては町の広報誌で提示する一方、町政懇談会を通して意見や希望を聴いた。各小学校の教職員に対しては計画案をもとに要望等を聴取した。このように、児童、町民、教職員の意見を十分に聴き、取り入れられるものは反映して基本計画をまとめてゆく丁寧な作業過程は、関係者にとって小学校がまさに身近な存在になるという優れた効果をもたらしたと考えられる。

2）基本計画の内容

平成13年5月の建設委員会最終答申書によると、配置計画については、教育活動に関わって次のような基本的な考え方がなされている。それは、①教室やグラウンドから鳥海山が見えるようにすること、②児童の活動が地域住民に見えるようにすること、③学校開放利用者の動線に留意し、開放部分の配置を考慮して建物を計画する、④児童の動きに目が届き、施設管理がしやすい配置や構造とする、である。

次に校舎計画では、①新しい教育理念に対応した学校、②地域に開かれた学校、③ゆとりのある学校、④明るく快適で安全な学校、⑤身障者に配慮した学校、を柱とする具体的な諸室の構成や機能水準が盛り込まれている。ちなみに、全ての普通教室の前には廊下に代わり多目的スペースが設けられるが、その形式は低学年については従来の非オープンタイプ、中高学年についてはオープンタイプとされた。

3）建設と開校

平成14年秋に着工し、15年の冬に完成する。「由利小学校」と決定した統合小学校が開校するのは、長期計画策定委員会が答申した通り16年4月が予定されている。

(6) 統合までの課題

1) 通学方法の検討

地域住民から、通学の安全性や保護者の通学費負担について要望が出ている。そこで、平成14年6月から、PTA代表や幼稚園保護者会の代表等によって構成される通学方法検討委員会が検討を開始した。由利高原鉄道の活用の仕方によって、現在すでに使用しているスクールバス1台で間に合う場合と、さらに1台追加が必要となる場合が想定されている。

2) 学校最寄り駅の整備

統合校舎の建設地は前郷駅に隣接しているが、現在の駅前とは逆の側であるため、児童の安全と利便のために通路等の整備が必要となっている。そればかりか、小学校に地域の人々が多く出かける場所となれば、そのためにも整備が必要となる。学校統合がまちづくりにも波及するという小さな事例ということができる。

<参考文献>

- 1) 由利町小学校長期計画策定委員会『由利町小学校長期計画に係る答申書』1998.3
- 2) 由利町「由利百撰 秋田県由利町勢要覧」1998
- 3) 由利町「1999年市勢要覧 統計資料編」1998
- 4) 統合小学校建設委員会「統合小学校建設委員会だより」2001.6
- 5) 由利町立西滝沢小学校「平成14年度 学校経営要覧」2002
- 6) 由利町立前郷小学校「平成14年度 学校経営要覧」2002
- 7) 由利町立鮎川小学校「平成14年度 学校経営要覧」2002

注) 本稿は、平成14年7月の由利町教育委員会訪問聞き取り調査、ならびに西滝沢小学校および鮎川小学校見学をもとにとりまとめたものである。調査にご協力いただいた関係各位に厚く御礼申し上げます。

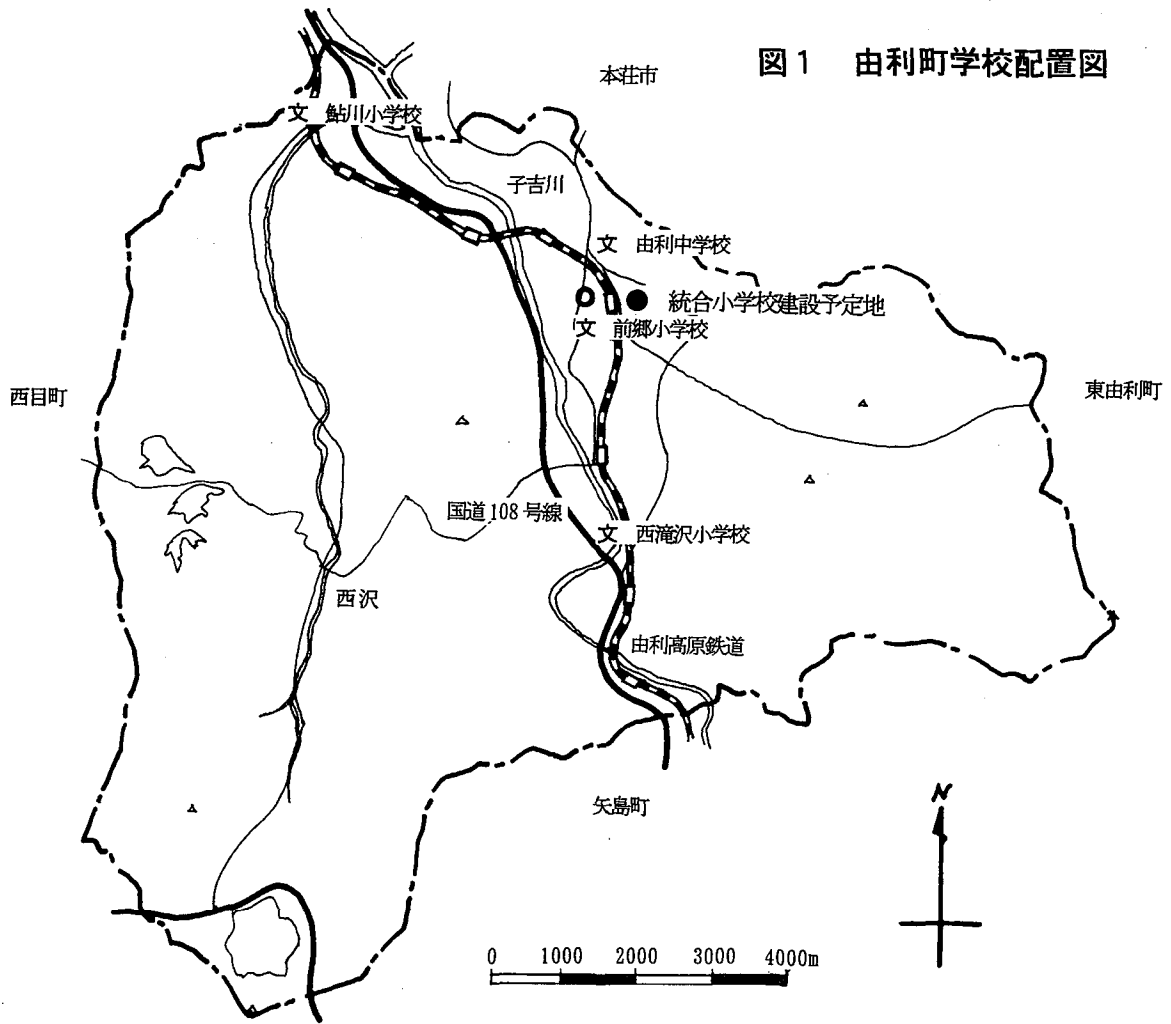


図1 由利町学校配置図

表1 新入学予定児童数 (平成9年10月1日現在)

学校名	性	H10	H11	H12	H13	H14	H15
西滝沢 小学校	男	8	7	4	4	4	4
	女	7	7	5	11	6	6
	計	15	14	9	15	10	10
前郷 小学校	男	14	15	7	17	15	12
	女	13	11	13	13	8	11
	計	27	26	20	30	23	23
鮎川 小学校	男	8	3	4	7	6	7
	女	8	7	12	6	10	6
	計	16	10	16	13	16	13
合計	男	30	25	15	28	25	23
	女	28	25	30	30	24	23
	計	58	50	45	58	49	46

出典) 広報ゆり 1998. 4



写真1 校舎入口（西滝川小）



写真6 校舎全景（鮎川小）

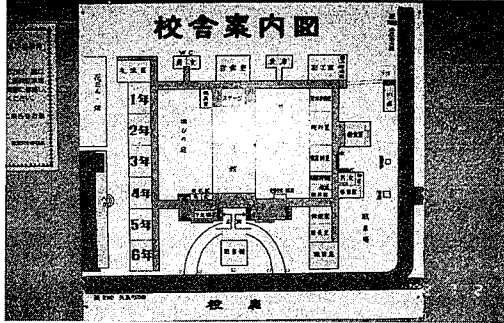


写真2 校舎平面図（西滝川小）




写真3 サッシに交換された扉・窓（西滝川小）



写真7 廊下（鮎川小）




写真4 教室（西滝川小）




写真8 教室（鮎川小）



写真5 体育館内部（西滝川小）




写真9 礼拝室（鮎川小）

表2 由利町小学校統合までの経緯

年 月	内 容
平成8年12月	「小学校施設の諸問題に関する協議会」を開催 (PTA、学校教育関係者、一般町民が参加)
9年2月	「由利町小学校長期計画策定委員会」を設置 (町民12名/各学区4名ずつ)
10年3月	「由利町小学校長期計画策定委員会」が答申書を教育委員会に提出 (平成15年をめぐりに現在の3小学校を1校に統合し、新たな場所に新校舎を建設)
5月	教育委員会が町長に小学校統合問題について復申
10月	「由利町小学校統合計画に係る基本構想策定委員会」を設置 (教育委員、議会委員、学識経験者(計10名)らに町長が委嘱)
12月	「基本構想策定委員会」が基本構想を策定し、町長へ提出
11年5月	教育委員会が小学校統合問題について町長に建議書を提出 (小学校の統合を必要と認め、速やかに必要な措置を講じるよう、町長に建議)
8月	町議会全員協議会にて「統合小学校建設場所検討委員会」について協議
”	「統合小学校建設場所検討委員会」を設置 (議会議員、学校関係者(計20名)らに町長が委嘱)
10月	「統合小学校建設場所検討委員会」が建設場所について町長に答申 (前郷駅東側周辺を選定)
11月	「統合小学校建設予定地に係る関係者説明会」を開催
12年6月	「統合小学校建設委員会」を設置 (大学教授2名、町民から6名を教育委員会が委嘱)
7月	「第2回建設委員会」 (建設予定地視察、視察校選定)
8月	「第3回建設委員会」 (先進校視察)
”	「第4回建設委員会」 (視察レポートの集約、アンケート内容検討)
9月	「第5回建設委員会」 (アンケートの分析、集約、町小学校教頭会との意見交換)
10月	「第6回建設委員会」 (室の数及び面積などの検討、全体配置計画検討)
12月	「第10回建設委員会」 (教育委員会へ中間答申)
13年2月	「第12回建設委員会」 (3小学校の子ども達が描いた「夢の小学校」の絵画表彰)
5月	「第15回建設委員会」 (教育委員会へ最終答申)
”	敷地造成開始
7月	基本設計業務委託発注
9月	「第16回建設委員会」 (基本設計の説明会及び解散式)
10月	実施設計業務委託発注
”	統合小学校校名募集
”	基本設計説明会開催
12月	教育委員会の会議で校名決定
14年3月	校歌歌詞及び校章公募
4月	由利小学校建築実施設計説明会
6月	第1回通学方法検討委員会 (委員12名(PTA、保育園保護者、学校代表))
”	開校保護者説明会
9月	工事着工
15年11月	校舎完成予定
16年4月	開校予定

注) 教育委員会資料より作成

2-5 蒲江町（大分県）における中学校の統合

（1）蒲江町の概要

大分県の最南端、日向灘に面した蒲江町は、ぶりの養殖や水産加工品など水産業が盛んな町である。野菜、果樹、花卉などの施設園芸や養豚も行われている。総面積は約92平方キロメートルであるが、リアス式海岸のために山が海岸に迫り平地は少ない。

昭和30年に蒲江町、名護屋村、上入津村、下入津村が合併し、現在に至っている。昭和40年当時は人口1万4千人を数えたが、平成14年現在では9千人台にまで減少してきている。ここ10年以上2桁の出生数であり、平成12年には50人台にまでなっている。

町の中心地から県南部の中心都市である佐伯市へは、バスで約1時間の距離にある。

（2）蒲江町の学校概要

平成14年現在、小学校11校（うち分校2校）、中学校2校（うち1校休校中）である。中学校は14年度から休校中の1校を除いて統合され、蒲江翔南中学校が新設された。新設中学校は、13年度末に閉校となった県立蒲江高等学校の敷地と校舎を利用している。

表1 各小・中学校の規模

学校名	学級数	児童数
上入津小学校	6	79
尾浦小学校	4	31
楠本小学校	4	26
西浦小学校	5	56
河内小学校	4	39
蒲江小学校	6	136
深島分校	2	3
猪串小学校	2	8
名護屋小学校	5	60
森崎分校	3	29
波当津小学校	2	8
小計	43	475

学校名	学級数	生徒数
蒲江翔南中学校	9	305
小計	9	305

注) 平成14年度

（3）中学校統合の経緯

1) 統合の背景

転出超過が毎年続き、他方で出生数が減少していく中で、生徒数が徐々に減少してきた。昭和56年（1981）には中学生は町内で約600名であったが、町長が「蒲江町学校問題検討委員会」に諮問した平成7年時点では、生徒数はすでに400人台前半であった。そこで町長は、各中学校の小規模校化による教育環境を心配し、中学校の統合を公約として取り組

んだ。

2) 中学校統合問題検討委員会

先の学校問題検討委員会は、統合について諮問されたものではなかったが、中学校の統合に早急に取り組むべきであると意見が強くなり、平成8年6月には名称を「蒲江町中学校統合問題検討委員会」に変更して、統合について集中的に審議することになった。

統合問題検討委員会は、PTA等との地区別懇談会を実施し、町内中学校を1校に統合することを平成8年10月に答申した。しかし、統合する場合の土地の問題があり、その後しばらくは進展がなかった。

3) 中学校統合推進協議会

平成11年8月に大分県教育委員会が蒲江高等学校の募集停止を決定したことを踏まえ、中学校統合の検討は再び動き出した。11月には町三役、町議会、区長、PTA、婦人会等の代表者で構成する「蒲江町中学校統合推進協議会」を設置し、町内5中学校を1校に統合し、平成14年4月に開校すること、統合中学校は蒲江高等学校廃止後の施設を利用すること、を決定したのである。その後、県に県立高校跡の施設利用を要望している。ところで、蒲江高等学校の敷地は、昭和40年代半ばに学校統合をめざして町が準備していた土地であったが、統合に至らず県立高等学校に譲ったという経緯がある。

平成12年5月には、第2回の統合推進協議会が開催され、小学校区単位の地区別説明会の結果から蒲江中学校と河内中学校については1年先駆けて13年4月に統合することが決められた。河内中学校は蒲江中学校に最も近い中学校である。

12月には設置条例が改正され、蒲江翔南中学校が14年4月から開校することになった。

4) 通学方法等についての検討

14年の開校に向けた最も大きな課題が、通学方法の検討であった。海岸に沿って道路が延びるために、統合中学校の場所から遠いところでは20キロメートル近い距離となる。

PTA役員との協議、地区説明会、議会の協議会を経て、①6キロメートル以上はバス通学、6キロメートル以下は徒歩ないし自転車通学、②道路事情により6キロメートル以下でもバス通学の地区を設ける、③各家庭が払うバス代は、大きな負担とならない金額とし、全地区同一の負担額とする、④通学距離1キロメートル以上の自転車通学生に対しては定額補助を行う、などとなった。

5) 統合の検討と教職員

以上の述べてきた統合の検討過程において、教職員は、事務的事項・学校運営的事項を除いて直接参画していない。

(4) 高等学校施設の利用

1) 町内における位置

高等学校敷地のいきさつは先述の通りであるが、この他の理由としては、町のほぼ中央

にある点で申し分ない。ただし、周辺に人家がないことは、関係者には多少気にされている。

2) 高校施設利用の利点と課題

利点としては、①新たに建設する場合に比べ整備費用の節減になること、②比較的施設設備にゆとりがあること、の2点が指摘されている。中学校に比べ敷地も広く、また校舎全体が大きな作りとなっている。

これに対して課題となるのは、①改造費用の負担と②維持管理費の負担である。中学校にとって必要な教室と高等学校のそれは若干の違いがあるため、そのための改造経費がかかる。維持管理費については、昭和50年代前半に建設された校舎であるため、施設設備の改修・更新が必要になっている。

平成13年度の第1期工事は、高校生3年生が残る中で、教室棟、管理棟、体育館の改修を行った。また、電気給排水工事、テニスコート整備工事も行われた。工事費約1億円である。14年度の第2期工事では、照明器具取り替え、消火栓火災報知器改修、柔剣道場改修工事、相撲場新築、駐車場整備工事等が予定されている。工事費約4千万円である。この他、グラウンド工事費9千万円(補助事業)が予定されている。

(5) 評価と課題

児童・生徒が大きく減少する状況では、良い意味での競争心、社会性を育てるためには統合もやむを得ないとの認識で統合が実現された。統合されて間もないため、関係者からまとまった評価を得るのはこれからであるが、少なくとも順調な滑り出しを見せているといわれている。今後は、学業やスポーツをはじめ、学校教育の成果が期待されている。

課題としては、中学校跡地の利用がある。各地域の新興のために、有効利用を図るべく各地域と協議に入る予定とされている。

<参考文献>

- 1) 蒲江町「町勢要覧」2002
- 1) 蒲江町「町勢要覧 資料編」2002
- 2) 蒲江町「蒲江翔南中学校開校記念パンフレット」2002.5
- 3) 蒲江町立蒲江翔南中学校「平成14年度学校要覧」2002

注) 本稿は、平成14年7月の蒲江町教育委員会訪問聞き取り調査、ならびに蒲江翔南中学校見学をもとにとりまとめたものである。調査にご協力いただいた関係各位に厚く御礼申し上げます。

図1 蒲江町学校配置図（平成12年度）

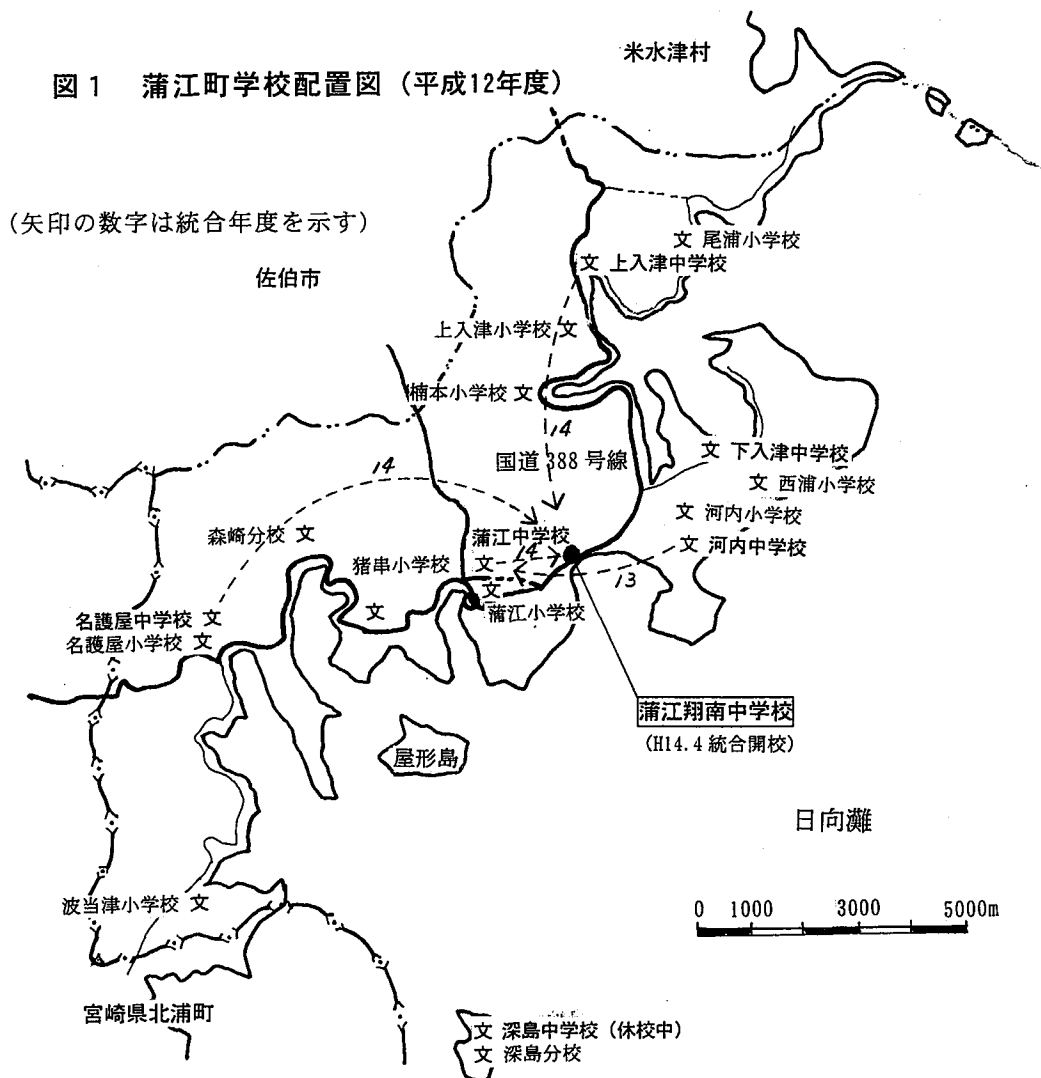


表2 生徒数の予測（平成11年10月現在、統合前）

平成 (年度)	上入津中学校				下入津中学校				河内中学校				蒲江中学校				名護屋中学校				合計
	1年	2年	3年	計	1年	2年	3年	計	1年	2年	3年	計	1年	2年	3年	計	1年	2年	3年	計	
11年	34	20	26	80	6	15	16	37	10	9	14	33	45	51	52	148	27	30	26	83	381
12年	29	34	20	83	17	6	15	38	13	10	9	32	38	45	51	134	15	27	30	72	359
13年	28	29	34	91	16	17	6	39	8	13	10	31	24	38	45	107	20	15	27	62	330
14年	31	28	29	88	14	16	17	47	5	8	13	26	36	24	38	98	17	20	15	52	311
15年	27	31	28	86	14	14	16	39	10	5	8	23	25	36	24	85	12	17	20	49	287
16年	20	27	31	78	11	14	14	39	6	10	5	21	26	25	36	87	10	12	17	39	264
17年	21	20	27	68	7	11	14	32	3	7	6	16	25	26	25	76	16	10	12	38	237
18年	24	21	20	65	5	7	11	23	7	3	7	17	18	25	26	69	22	16	10	48	221
19年	27	24	21	72	8	5	7	20	8	7	3	18	24	18	25	67	20	22	16	58	234
20年	23	27	24	74	11	8	5	24	8	7	3	18	22	24	18	64	22	20	22	64	244
21年	13	23	27	63	9	11	8	28	3	8	7	18	13	22	24	59	10	22	20	52	220
22年	18	13	23	54	16	9	11	36	4	3	8	15	22	13	22	57	17	10	22	49	211
23年	22	18	13	53	9	16	9	34	7	4	3	14	28	22	13	63	12	17	10	39	203

出典) 統合前の予測生徒数。教育委員会資料による。

表3 蒲江町中学校統合の経緯

年 月	内 容
平成7年11月	「蒲江町学校問題検討委員会」の設置
8年6月	「蒲江町中学校統合問題検討委員会」に名称変更
8～9月	P T A（保護者）等との地区別懇談会 ・河内中については早く統合を望む声あり
10月	検討委員会が答申書を町長に提出 ・町内中学校を1校に統合する
11年11月	「蒲江町中学校統合推進協議会」の設置 ・町、町議会、区長、P T A、婦人会等の代表者で構成 ・町内5中学校を1校に統合する ・統合中学校は、県立蒲江高校廃止後の施設を利用
12月	小、中学校保護者全体集会（町中央公民館）
12年2～4月	地区別説明会の実施（小学校区）
6月	「第2回中学校統合推進協議会」 ・地区別説明会の結果報告 ・蒲江中と河内中を1年早く統合（H13.4）
7～8月	県施設（高校施設設備）の譲渡等について県教委と協議
12月	中学校の設置条例の一部改正
13年1月	開校準備作業開始 ・校章・校旗・校歌、制服、備品類の調整、歴史資料室の整備、施設利用計画、閉校記念誌の編集、P T A組織の検討、その他
3月	河内中学校閉校
10月	通学方法（手段）等についてP T A役員と協議
10～1月	通学方法（手段）についての説明会
12月	議会説明 ・通学方法（手段）について
平成14年3月	4中学校（上入津、下入津、蒲江、名護屋各中学校）閉校
〃	県立蒲江高校閉校
4月	蒲江翔南中学校開校（スクールバス運行）

注) 教育委員会資料を加工

配置図

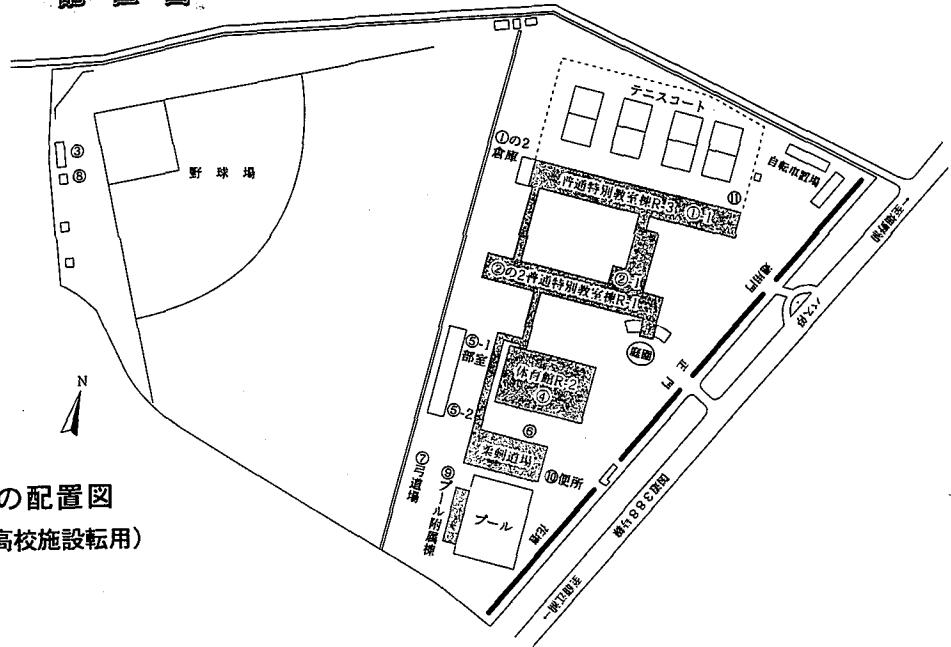
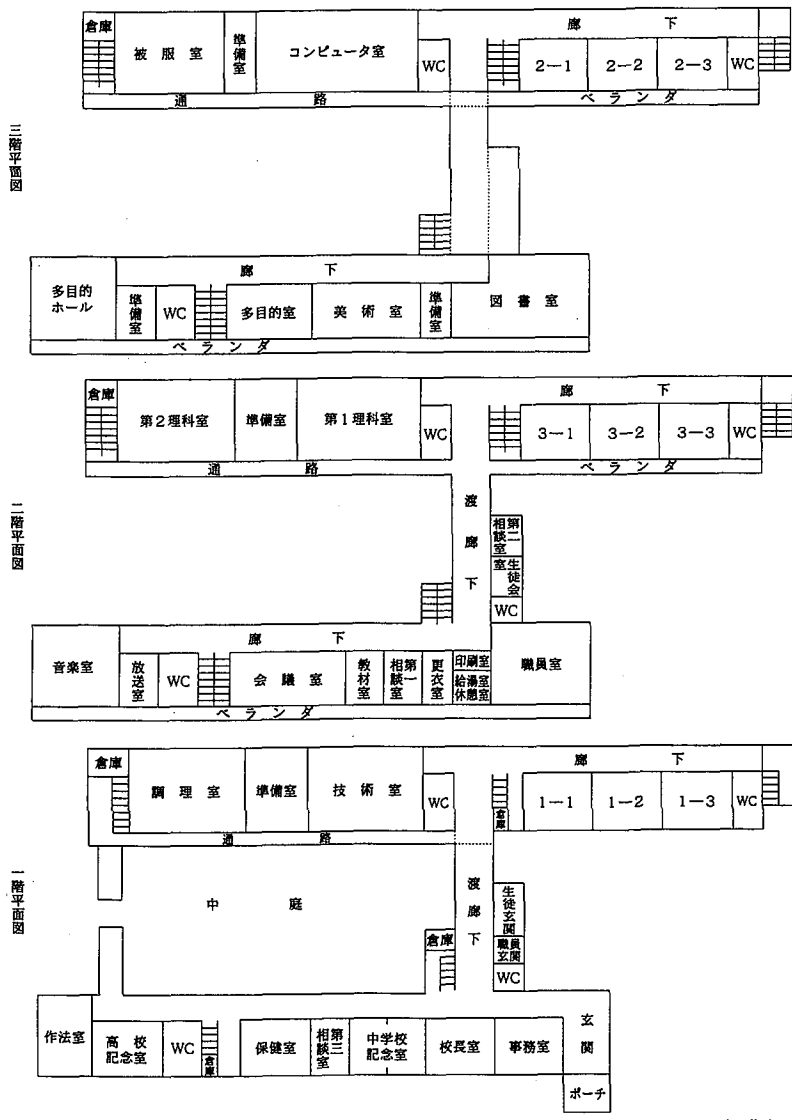


図2 蒲江翔南中学校の配置図
および平面図（高校施設転用）

平面図



出典) 蒲江翔南中学校開校記念パンフレット

2-6 緒方町（大分県）における中学校の統合と小学校の休校

（1）緒方町の概要

緒方町は、大分県の南西部にある面積150平方キロメートルの農山村である。地形は、南西部の山岳地帯と北東部の平野部に分かれ、大野川と緒方川の流域は県下有数の米所であり、灌漑用水路と平野地にある滝は観光名所となっている。

昭和30年に緒方町、長谷川村、上緒方村、子富士村が合併し、今日に至っている。人口は減少傾向にあり、平成14年度現在人口は7千人を切っている。

県庁所在都市の大分へは、JR豊肥線で約1時間を要する。

（2）緒方町の学校概要

平成14年現在、小学校4校（うち休校1校）、中学校1校が置かれており、この他、県立高等学校では、緒方工業高等学校がある。

本節で報告する中学校の統合は平成12年に行われた。統合以前の2中学校の一つ米山中学校は、過疎化の進む中で昭和41年に尾平中学校、長谷川中学校、上緒方中学校の3校が統合して開校した、中山間部に位置する学校であった。一方、緒方中学校は中心市街地にあった。

（3）中学校統合の背景と決定

平成8年2月の緒方町児童生徒減少問題検討委員会は、答申の中で、学校の小規模校化と緒方中学校の老朽化等は看過できない状況にあると述べ、教育問題全般にわたる検討組織の設置を求めた。

これを受け、7月に教育委員会は、教育問題検討委員会（議会、小中学校、PTA、教職員組合、自治区、町長部局の各代表計14名）に、「老朽化の激しい緒方中学校のあり方」および「歴史民俗資料館に併設されている町立図書館のあり方」について諮問し、翌年2月に答申が出された。この緒方中学校（統合後は新たに「緒方中学校」が新設された）は、昭和31年に建築・37年増築と、すでに築40年を超えており老朽化が著しかった。

答申では、敷地や周辺環境も踏まえて審議した結果、緒方中学校の移転新築が望ましいこと、そして、生徒数の減少が続く米山中学校の教科活動・クラブ活動等を配慮すれば、統合中学校について検討すべきだとの結論をまとめたのである。しかし、統合は容易ではない。検討委員会は次のような条件を合わせて示している。住民の理解、通学問題の解決、遠隔地からの通学に対する保護者や過重負担の回避などである。また、統合に際しては、地域住民の心の拠り所であり生活にも深く関わる学校の果たしてきた役割を考え、建物や跡地の活用を地域活性化のために検討する必要があるとした。

教育委員会から町長と議会への答申内容の進言を経て、平成9年3月に議会は緒方中学校と米山中学校の統合および新校の建設を議決した。

生徒減少が続く中、以前より緒方中学校は全校6学級、米山中学校は同3学級で推移していた。

(4) 統合中学校の建設と開校

1) 統合推進委員会の検討

答申の説明が各校PTA総会や町政座談会等で行われた後、平成9年10月には、議会代表、学識経験者、PTA代表、教育長、教育委員長、町総務課長などから構成する統合推進検討委員会が設置された。同検討委員会は、新校の学校規模や通学条件等を検討し、10年3月に建設地を答申した。町の総合運動公園に隣接する土地であり、中学生による運動公園の多目的グラウンド、野球場、テニスコート等の活用と、学校と地域の連携を視野に入れた学校開放が可能なが選定の理由である。

2) 統合中学校建設基本計画策定委員会

平成10年6月に、議会議員、学校長および教職員、PTA役員、学識経験者計15名からなる基本計画を策定する委員会が設置された。

基本計画策定委員会は、設計者選定のためのプロポーザル方式の採用を決定し、5社を対象にヒアリングを行い設計業者を決定した。

その後、講演会、教科教室型校舎の見学、統合中学校建設合同意見交換会、中学生へのアンケート調査を実施して、11年3月に基本計画の最終検討が行われた。

3) 校舎建設の基本的な考え方

教科教室型学級経営と多機能型学習空間が、新しい学校施設のコンセプトである。基本計画に盛り込まれた統合中学校校舎の特徴は次の4点である。

- ① 画一教育から個性化型教育への転換を目指し、教科教室型運営を導入
- ② 2002年からの完全週五日制の実施及び学校開放を踏まえた融通性の利く校舎整備
- ③ 快適な生活空間の創造
- ④ エコスクール（省資源等環境に配慮した学校建築）の実現で冷暖房経費の軽減化

なお、①の教科教室型運営に関しては、教職員にとって経験のない全く新しい取り組みとなるため、基本計画策定委員会の期間に2校合同の学習会が2回にわたり行われた。

4) 統合校の開校

平成12年4月の新校舎完成と同時に2校は廃止され、新たに「緒方中学校」が新設された。屋内運動場は、1年後の13年3月に完成した。学校規模は1学年2学級、障害学級1学級である。新校舎の特色ある空間等を写真に示す。

統合に伴い、スクールバス2台が運行されている。遠い生徒はスクールバスで約40分かけて登校している。

(5) 小学校の休校

1) 複式学級回避の措置

少子化が進む緒方町において、特筆すべき教育行政施策に町の経費負担(町単)による教員(学級補助員)の配置がある。町単教員配当制度と呼ばれるもので、児童数減少による複式学級が増えることに対して、その解消をめざして教員配置を独自に行うものである。

平成4年に「緒方町児童生徒減少問題検討委員会」は、教育委員会に対して、町単教員配当制度の継続と、2学年の合計が新1年生を含む場合には5人、その他の学年は10人とするという複式学級編制の標準を答申している。8年には、さらに児童が減少したため、3複式学級の小学校が2校になるとして、1名の町単教員の加配を答申した。

2) より大きな規模の学校への入学・偏入への要望

平成12年になって、3複式学級になるといわれた1校の一つである長谷川小学校の地域と保護者の代表から教育長に対して、他校への入学と編入の要望書が提出された。地元の保育園休園に伴い緒方保育園に通っている子どもの緒方小学校への入学、在校生の緒方小学区への編入、通学のためのスクールバス等の輸送の確保である。

教育問題検討委員会は、教育委員会からの諮問を受け、①長谷川小学校の休校、②長谷川小学校の学区を調整区域とし、保護者の申請により教育委員会が許可するという結論を答申としてとりまとめた。

3) 長谷川小学校の休校

要望書の通り、平成13年4月から緒方小学校への入学と編入が認められ、長谷川小学校は同時に休校とされた。それに伴い、バスが運行されている。

<参考文献>

- 1) 緒方町・緒方町教育委員会「緒方中学校開校パンフレット」2001
- 2) 緒方町「統合中学校建築概要」2001
- 3) 緒方町立緒方中学校「新校舎説明資料」2001

注) 本稿は、平成14年2月および7月の緒方町教育委員会訪問聞き取り調査ならびに緒方中学校見学をもとにとりまとめたものである。調査にご協力いただいた関係各位に厚く御礼申し上げます。

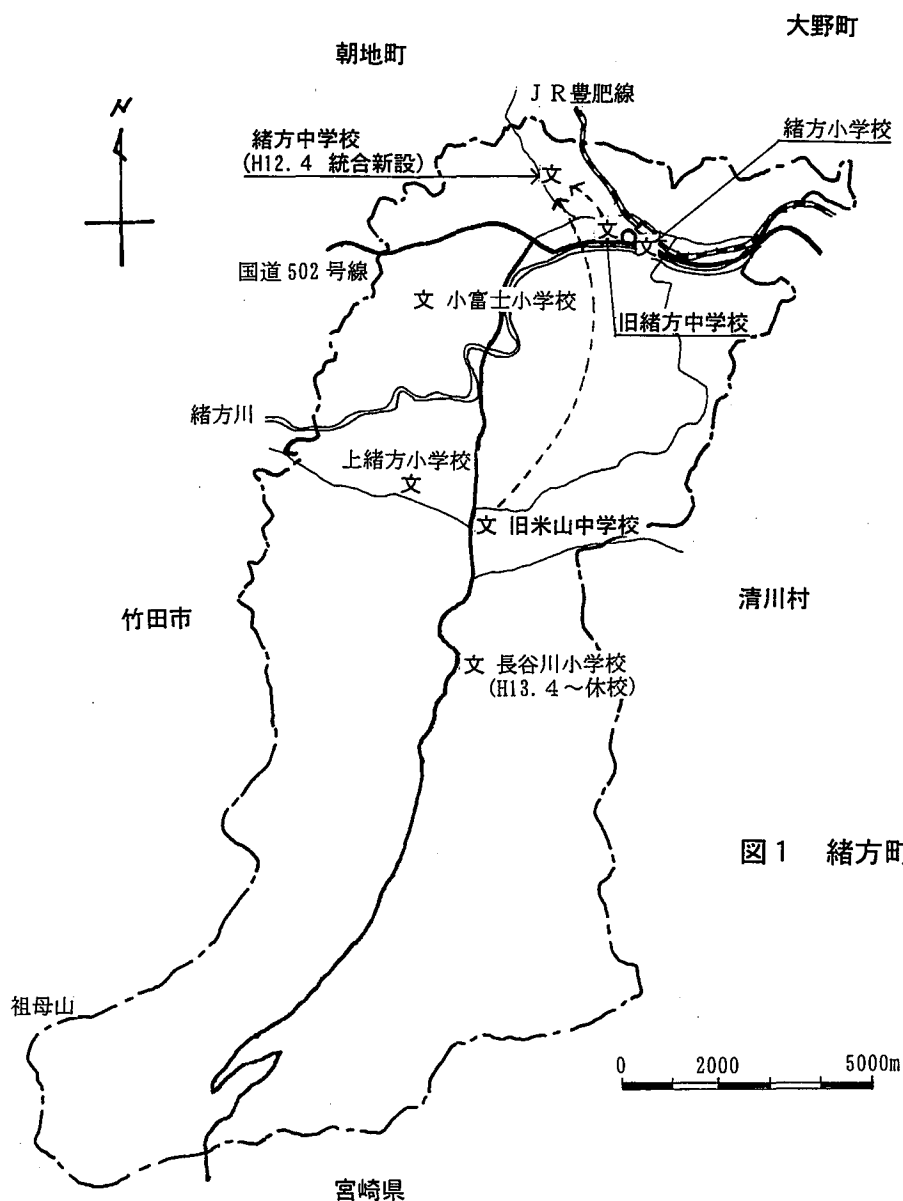


図1 緒方町学校配置図

表1 統合中学校予定学級推定

		H10.5		H11.5		H12.5		H13.5		H14.5		H15.5	
		人数	CL	人数	CL	人数	CL	人数	CL	人数	CL	人数	CL
緒方中学校	1年	42	2	47	2	37	1	38	1	44	2	39	1
	2年	49	2	42	2	47	2	37	1	38	1	44	2
	3年	67	2	49	2	42	2	47	2	37	1	38	1
	計	158	6	138	6	126	5	122	4	119	4	121	4
米山中学校	1年	11	1	14	1	15	1	13	1	11	1	12	1
	2年	12	1	11	1	14	1	15	1	13	1	11	1
	3年	8	1	12	1	11	1	14	1	15	1	13	1
	計	31	3	37	3	40	3	42	3	39	3	36	3
統合中学校	1年	53	2	61	2	52	2	51	2	55	2	51	2
	2年	61	2	53	2	61	2	52	2	51	2	55	2
	3年	75	2	61	2	53	2	61	2	52	2	51	2
	合計	189	6	175	6	166	6	164	6	158	6	157	6

出典) 教育委員会資料

表2 緒方町中学校統合の経緯

年 月	内 容
平成8年2月	児童・生徒減少問題検討委員会が、当委員会の発展的解消を提言
8年7月	教育委員会が教育問題検討委員会に対して、「老朽化激しい緒方中学校のあり方」等について諮問 ・議会代表、小中校長、教育関係団体代表（PTA、教職員組合）、自治区代表、町長部局総務課の計14名 ・緒方中学校築後43年、米山中学校築後30年を経過。生徒数の減少が急激に進んでいることなどの提案・説明を受けて検討開始。
平成9年2月	教育問題検討委員会が答申 ・町1校の新しい中学校を創設
”	教育委員会から町長、町議会へ答申を進言
3月	定例町議会で「米山中、緒方中の統合並びに建設」が議決される
4～5月	PTA・各小学校へ答申の説明
7～8月	町政座談会
10月	緒方中学校統合推進委員会設置 ・議会代表、駐在員代表（4地区）、学識経験者、PTA代表、町執行部代表（助役・教育長・教育委員長・総務課長）の計15名
11月	第2回中学校統合推進委員会 ・新しい中学校の規模（必要面積）等の状況審議
12月	第3回中学校統合推進委員会 ・真玉町立真玉中学校視察研修
平成10年3月	建設地について町長に答申
6月	米山中校区PTA合同意見交換会
7月	緒方中校区PTA合同意見交換会
”	第1回統合中学校建設基本計画策定委員会開催 ・委員15名（議会代表、学校代表、保護者代表、学識経験者） ・プロポーザル形式の導入、教科教室型運営の導入、積極的な学校開放
9月	プロポーザルによる設計業者第二次審査会で設計業者決定
10月	第6回基本計画策定委員会 ・教科教室型学級運営について佐賀市立城南中学校視察
11月	緒方中・米山中生徒空間認識調査
平成11年3月	第8回基本計画策定委員会で基本設計最終検討
4月	着工
平成12年3月	校舎竣工
4月	統合し、新しい「緒方中学校」開校
平成13年3月	屋内運動場竣工

注) 教育委員会資料より作成

統合新設された緒方中学校




写真1 校舎全景

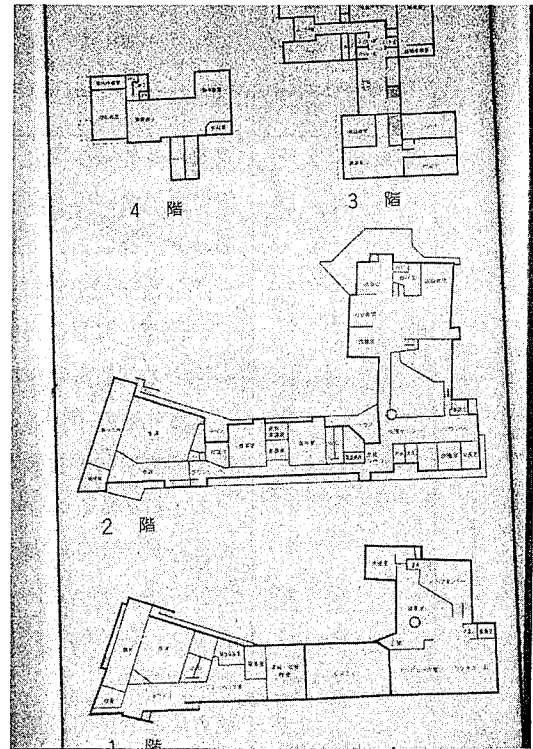


写真2 各階平面図



写真3 教科教室前の多目的スペース




写真4 美術室




写真5 ホームベース




写真6 図書室




写真7 ホール

第3章 通学区域弾力化の事例

3-1 紀宝町（三重県）における通学区域の緩和

（1）通学区域弾力化の経緯

1）地域的特色

紀宝町は、紀伊半島にある三重県の南端に位置し、気候は温暖な多雨地帯である。町の総面積は約77平方キロメートルであり、そのうち森林面積が8割を占める。江戸時代、紀宝町の地域は新宮領であった。現在も新宮市の文化経済圏に入るが、明治時代に三重県となってからは、熊野川を隔てた新宮（和歌山県）とは、別の行政単位となる。現在の紀宝町は、昭和29年に井田村、御船町、相野谷村が町村合併促進法に基づいて合併し発足した。

平成14年度の人口は8千人。年少人口は15%を下回る一方で、高齢人口は25%を超える。少子高齢化の進行によって、人口は漸減傾向にある。

2）学校教育の課題

紀宝町には大きな二つの教育課題があり、教育委員会はその解決を目標とした。一つは、寄留による新宮市への進学であり、もう一つは、過疎化に伴う複式学級の解消などの教育環境の改善である。

ここでの寄留とは、一時的に子どものみの住民票を親戚や知人宅に移すことである。JRの最寄りの駅も新宮駅であり、三重県のどの高校よりも新宮市の高校が近く、進学面でも人気がある。相野谷中学校や矢渕中学校浅里分校に在籍する生徒は、新宮市内の高校への進学は現在も認められている。しかし、矢渕中学校本校に在籍する生徒は認められていないため、小学生の時から寄留して新宮市の学校に通い、和歌山県立高校への進学をめざすということが少なからずある。この問題の改善を図るために、紀宝町の特性を県や新宮市に訴えたが埒があかなかった。

他方、複式学級解消については、その有力な解決方法の一つに学校統合がある。実際に、昭和60年に行政改革委員会が学校統廃合の意見具申をしたが、教育委員会はそれを実施できなかった。

3）通学区域緩和の検討と実施

新町長が就任直後の平成6年12月に、各地区で町政懇談会を実施したが、その時に、「学校を自由に選べないか」との意見があった。教育委員会は、通学区域の拡大について触れた臨教審第三次答申（昭和62年5月）の「地域の実情に即し、可能な限り、子供に適した教育を受けさせたいという保護者の希望を生かすために」という趣旨を尊重するとともに、平成9年1月の文部省の通知「通学区域制度の弾力的運用について」を踏まえ、平成9年3月から通学区域の緩和について検討を重ねた。通学区域の緩和は、先の二つの問題の解

決をめざし、その第一歩として打ち出されたものである。

具体的な緩和の内容は同年10月の教育委員会で決定し、規則改正を行った。12月には議会説明を行い了解を得て、翌年1月に保護者に通知した。

なお、平成9年度以前は、就学する学校指定の変更はほとんど認めていない。

(2) 通学区域緩和の内容

1) 学校配置

通学区域の緩和制度は、平成10年4月からの実施となったが、当時の紀宝町の学校は、町立小学校7校、町立中学校1校、鵜殿村との組合立中学校本校1校（鵜殿村所在）、およびその分校1校（紀宝町所在）であった。図1に示すように学校は、熊野灘に面した海岸に近い平地、相野谷川の流域、熊野川の流域に散在する。かつては、海よりの井田には町立井田中学校があったが昭和47年に矢淵中学校に統合された。また、相野谷川上流の桐原には、相野谷小学校桐原分校があったが、昭和56年に閉校となった。

平成10年度の小学校7校のうち、明和、北桧杖、浅里の3校が複式学級を有する極小規模校であった。学校数と児童生徒数の推移を表1に示す。

2) 通学区域の緩和

まず、小学校については、「町立小・中学校の通学区域の緩和について」の新学区のように（表2参照）、町内に住所を持つ児童は、どこの小学校でも選択して通学できるようになった。

中学校については、浅里小学校区と北桧杖小学校区（住所地では浅里、瀬原、北桧杖）を新たに相野谷中学校区に加えるとともに、この追加地域は矢淵中学校と相野谷中学校が選択できる区域とされた。相野谷中学校については、教室等の受け入れ体制の整備を待って、将来的には区域の拡大を検討するものとされている。組合立の矢淵中学校の通学区域は、従来通りである。なお、この緩和は新入生のみ適用されるものではない。在校生についても、進級時に変更を申し出ることができる。

ところで、従来の通学区域外の学校へ通学するということになれば、通学が問題となるが、通学手段については保護者の責任とされている。

3) 手続き

新入生については、1月中に教育委員会から通知書が配布される。そこで、通知先以外の学校への進学を希望する場合は、1月末日までに教育委員会へ申し出るが、変更願いは100%認めることになっている。

また在校生については、進級に伴う転校を希望する場合には12月25日までに申し出るものとされている。

(3) 通学区域緩和制度の利用と評価

1) 緩和制度の利用数

通学区域の緩和制度の利用者数は、小学校の新入生については、表3のように1年目の平成10年度は4名、以降11年度6名、12年度8名、13年度6名、14年度9名である。14年度は新入生は85名であるから、その1割強が制度を利用したことになる。中学校の新入生については、平成11年度に1名を数えるのみである。

在校生については、小学校で10年度1名、11年度2名、14年度1名と若干名にとどまる。

2) 緩和制度利用の理由

比較的多いのが「近所や兄弟が通学しているから」というものであり、この他、「学校が近いから、通学時間が短いため」という通学の便も毎年度あがっている理由となっている。「小規模校から比較的大きな学校へ」「環境がよいから」といった教育環境整備に関わる理由もあがっているが、数としては多くない。

3) 保護者の評価

教育委員会への聞き取りによると、全体的に制度導入はよかったと評価されているという。特に大きいものは2つある。一つは、通学が便利になったことである。近い学校へ行けるようになり、その面での不満が解消した。もう一つは、通学の安全性である。交通事故を考え、より安全に通える学校が選べるようになったとのことである。

(4) 特色ある学校づくり

制度導入から数年たち、現在はこの制度の安定化を図ることが教育委員会の仕事と考えられている。通学区域の緩和は、保護者が学校を選ぶところに意味があり、学校にとっては選ばれるだけの特色を持つことが必要である。特色をどのように出すかは、財政も絡んでくるが、紀宝町では、特色づくり誘発の事業化を行っている。一つは、「スクールサポーター事業」である。これは、学校長が自由に使える補助金を交付し、学校独自の活動を支援するものである。1校当たり10～15万円であったが、「総合的な学習の時間」の導入に合わせて、平成14年度からは60万円程度に増額された。この他、図書費も増額されている。

また、14年度には、13年度の文科省の「まちづくり支援事業」を引継ぐかたちで、町単独で「学び支援ボランティア」の仲介事業（元気キッズ事業）を実施している。これは、学校からの支援依頼を受けて、奉仕・体験活動、職場体験学習、文化・スポーツに関わる各種団体の専門家等のボランティアを派遣する事業であり、「総合的な学習の時間」などの各校の特色ある取り組みを可能としている。また、開かれた学校として変化が起きつつあると言われている。

(5) 通学区域緩和の影響と課題

1) 統廃合の促進

「在校生が一人になるから」「小規模校から比較的大きな学校へ」「環境がよいから」などの理由は、通知にあった極小規模校から別の学校への変更理由である。もともと、変

更の数は多くないが、その少ない数でも極小規模校からの変更は、結果的に学校の統廃合につながったことになる。学校配置図に掲げたように、制度導入以降に、熊野川流域の3校（小学校2校、中学校分校1校）が休校に至った。よりよい教育環境が期待できる学校への変更といえる。

2) 通学の便の改善

学校の選択に際して、児童生徒の送迎は保護者の責任とされたが、それでは、希望する学校が遠くにある場合、現実には通学の便が確保できず無理ということもある。この問題を改善するために、平成14年度からは3系統の紀宝町バスを朝夕に児童生徒が通学に利用する場合には無料とした。図2は、その路線図と時刻表の一部を掲載したものである。同時に、町立保育所への通園の場合も無料とされている。町バスを利用する児童生徒は、通学乗車証を町に申請する。

3) 今後の学校選択の動き

町政懇談会を経て、町は保育所の統廃合の方針を打ち出した。現在町内5カ所にある保育所を3カ所に統合する予定である。保育所の友達と同じ学校に通いたいとする理由があがっていたことから、保育所の統廃合が、小学校の選択へ少なからず影響を与えるのではないかと考えられる。小学校よりも保育所が少なくなれば、保護者の選択も、現在の小学校よりも集中する傾向を持つ可能性があることは予想に難くない。

4) 中学校の緩和

現在、組合立の矢淵中学校の生徒は、鶴殿村の生徒と紀宝町の生徒はおよそ半々である。相野谷中学校における通学区域の拡大は、検討課題とされているが、これには組合立中学校という枠組みの問題がある。小学校と同じように町内全域とすれば、相野谷中学校の生徒は増えることも予想されるが、施設的な問題に加え、広域行政の調整は避けて通れない。町村合併の動きもにらみながら、どのような通学区域を構想するかは、単なる教育問題を遙かに超えて、広域の地域問題として大きくのしかかって来ている。

<参考文献>

- 1) 紀宝町「通学区域緩和関係資料」1999
- 2) 紀宝町「町勢要覧2000」「同資料編」2000
- 3) 紀宝町元気キッズ事務局「H14年度紀宝学び支援センター 元気キッズ」2002
- 4) 文部省『通学区域制度の運用に関する事例集（第2集）』2000、37～40頁

注) 本稿は、平成15年1月の紀宝町教育委員会訪問聞き取り調査をもとにとりまとめたものである。調査にご協力いただいた関係各位に厚く御礼申し上げます。

図1 紀宝町学校配置図

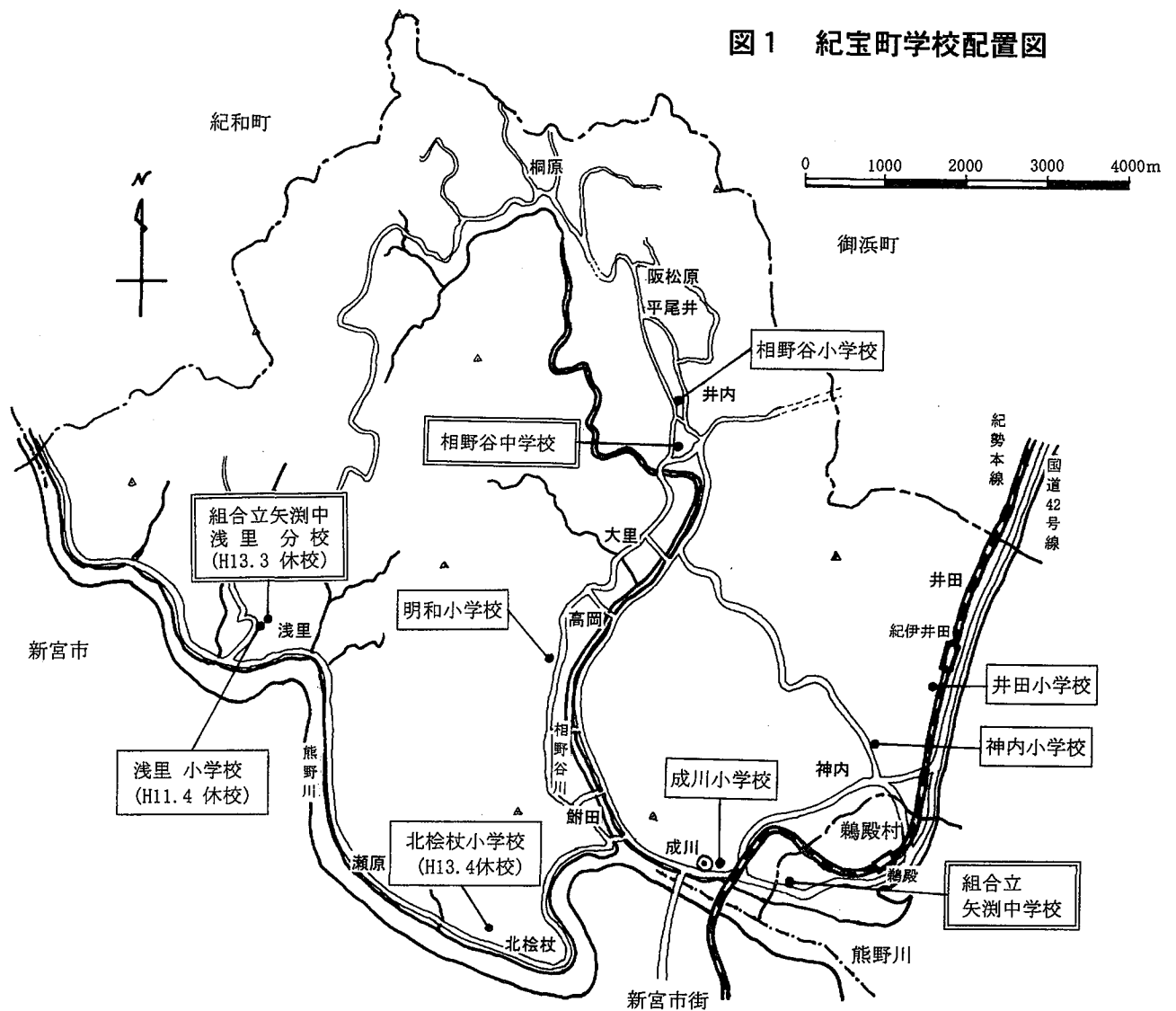


表1 学校数および児童生徒数の推移

学校名	年	昭和55年		平成2年		平成7年		平成12年		平成14年	
		学級数	人数	学級数	人数	学級数	人数	学級数	人数	学級数	人数
小学校	計	42	763	36	658	35	544	29	486	28	458
	井田	6	182	8	209	6	163	6	167	6	158
	神内	6	70	6	85	5	58	6	79	6	87
	成川	12	330	7	210	7	172	7	130	7	115
	明和	4	32	4	23	4	20	3	15	3	10
	北桧杖	3	9	3	7	3	12	1	1	—	—
	浅里	3	11	2	8	3	5	—	—	—	—
	相野谷 桐原分校	6 2	121 8	6 —	116 —	7 —	114 —	6 —	90 —	6 —	88 —
中学校	矢渕 (組合立)	13	416	14	490	15	446	12	397	12	363
	浅里分校	3	5	2	4	1	3	—	—	—	—
	相野谷	3	83	4	79	3	74	4	65	4	64

(注) 相野谷小学校桐原分校は、昭和56年3月廃校
 浅里小学校は、平成11年4月から休校
 矢渕中学校浅里分校は、平成13年3月末休校
 北桧杖小学校は、平成13年4月から休校
 矢渕中学校は、鶺殿村からの進学者を含む

表2 通学区域の緩和

昭和56年から適用された旧学区	
学校名	学区
井田小	井田
神内小	神内
成川小	成川（鮎田は成川小・明和小の選択区とする）
明和小	高岡（鮎田は明和小・成川小の選択区とする）
北桧枝小	北桧枝・瀬原
浅里小	浅里
相野谷小	大里・井内・平尾井・阪松原・桐原
相野谷中	大里・井内・平尾井・阪松原・桐原・高岡

平成10年度から適用する新学区	
学校名	学区
井田小	町内在住者選択区
神内小	町内在住者選択区
成川小	町内在住者選択区
明和小	町内在住者選択区
北桧枝小	町内在住者選択区
浅里小	町内在住者選択区
相野谷小	町内在住者選択区
相野谷中	大里・井内・平尾井・阪松原・桐原・高岡 北桧枝・瀬原・浅里

「註」 「相野谷中につきましては、将来的には区域拡大を進めたいと考えていますが、受け入れ体制が限定されています現時点では現相野谷小地区、明和小地区へ、北桧枝小地区と浅里小地区のみ追加し選択区とします。」

出典：紀宝町教育委員会「町立小・中学校の通学区域の緩和について」通知文書、1998.1

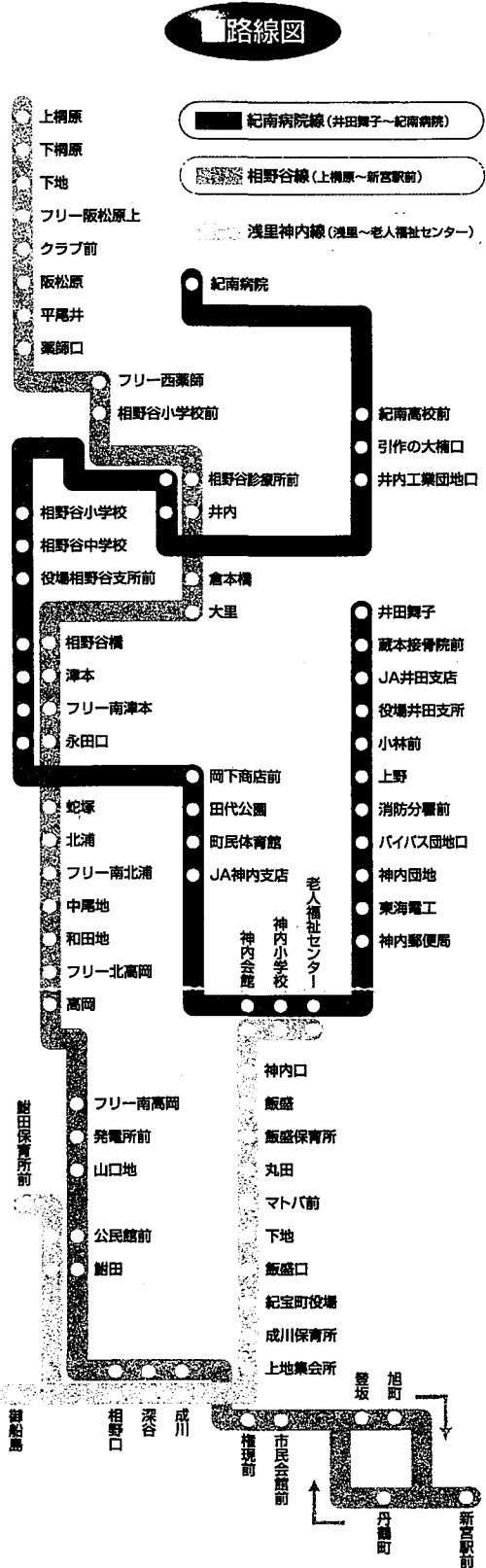
表3 通学区域緩和制度利用者数と理由

年度		平成10年度	平成11年度	平成12年度	平成13年度	平成14年度
小学校新入生利用者数		4	6	8	6	9
理由 (重複あり)	小規模校から比較的大きな学校へ	2		1		
	近所の子供や兄弟が通学しているから	1	2	4	1	4
	保育所の友達と同じ学校へ			2	3	1
	学校が近いから・通学時間が短いため	1	1	1	1	3
	通学路が安全だから			2		1
	保護者の仕事の関係から		1		1	1
	住所変更		2			1
小学校在校生利用者数		1	3	0	0	1
理由	同性の友達のできる学校へ	1				
	在校生が1人になるから		1			
	住所変更となるが現在の学校へ住所変更		2			1
中学校新入生利用者数			1			
理由	環境が良いから		1			

図2 紀宝町バス路線図

運賃/全区間100円

バス停名	浅里神内線・神内方面行 (浅里⇄老人福祉センター)			
浅里神社前	7:13	9:00	13:25	15:30
上地	7:14	9:01	13:26	15:31
農協出張所前	7:15	9:02	13:27	15:32
津呂地	7:16	9:03	13:28	15:33
和田地	7:17	9:04	13:29	15:34
下山	7:20	9:07	13:32	15:37
瀬原公民館前	7:24	9:11	13:36	15:41
京田前	7:25	9:12	13:37	15:42
新屋前	7:28	9:15	13:40	15:45
横手前	7:29	9:16	13:41	15:46
尾友	7:31	9:18	13:43	15:48
特別養護 老人ホーム組合前	7:32	9:19	13:44	15:49
御船島	7:35	9:22	13:47	15:52
鮎田	7:37	9:24	13:49	15:54
公民館前	7:38	9:25	13:50	15:55
鮎田保育所前	7:39	9:26	13:51	15:56
公民館前	7:41	9:28	13:53	15:58
鮎田	7:42	9:29	13:54	15:59
相野口	7:43	9:30	13:55	16:00
深谷	7:44	9:31	13:56	16:01
成川	7:45	9:32	13:57	16:02
上地集会所	7:47	9:34	13:59	16:04
成川保育所	7:47	9:34	13:59	16:04
紀宝町役場	7:48	9:35	14:00	16:05
飯盛口	7:49	9:36	14:01	16:06
下地	7:50	9:37	14:02	16:07
マトバ前	7:51	9:38	14:03	16:08
丸田	7:52	9:39	14:04	16:09
飯盛保育所	7:53	9:40	14:05	16:10
飯盛	7:54	9:41	14:06	16:11
神内口	7:55	9:42	14:07	16:12
神内会館	7:56	9:43	14:08	16:13
神内小学校	7:57	9:44	14:09	16:14
老人福祉センター	7:58	9:45	14:10	16:15



第4章 学校統合と教育環境整備の構造

2章では、教育委員会への訪問聞き取り調査に基づき、6市町村の学校統合について、経緯、統合の方法、統合に関わる課題等について整理してきた。また3章では、紀宝町の通学区域の弾力化制度の導入について報告したが、紀宝町では結果的に休校が発生することになった。本章では、これら7市町村の事例を整理し、学校統合に伴う教育環境整備の構造や課題について検討する。

(1) 学校統合の理由

1) 事例に見る統合の理由

表1は、6市町村の学校統合（休校を含む）の理由を整理したものである。該当を○や△（副次的な該当）で示すが、理由は、大きく、人的環境（社会的環境）面と物的環境面の二つに大別される。

一つは、学校規模が小さいために、交流の幅が小さくなり多様な意見に触れることが少なくなり切磋琢磨の機会がない、授業や部活動で活動の種類が制限される、中学校の場合各教科の教師が揃わず臨時免許状による教師や非常勤の対応となる、など適切な集団教育ができなくなることや教員配置に関わる人的環境の問題である。

もう一つは、市町村の経済的な理由である施設の老朽化である。老朽化が深刻であれば、安全性が問われる。さらには、老朽化したものほど、配管や防水など様々な部分の補修費がかさむことになる。このような老朽化した校舎を建て直すには莫大な費用が必要となる。せつかく整備するのであれば、統合して改築の費用を節約し、その分、統合する学校施設整備を重点的に行うことが可能である。このようにして老朽化が統合に結びつく。

表1 学校統合（休校含む）の理由

市町村学種	適正規模	複式学級	老朽化
柳田村小学校	○	○	△
朝地町小学校		○	△
新見市小学校	○	○	
新見市中学校	○		
由利町小学校	○	△	○
蒲江町中学校	○		
緒方町中学校	○		○
緒方町小学校（休校分）		○	

注) 該当を○で示す。△は副次的なもの。第2章参照

2) 複式学級の解消、適正規模の確保

分析事例では表のように、小学校については、いずれも複式学級を回避することが理由にあがっている。由利町では近い将来には複式学級になることはないが、長期計画答申書において複式学級が生じることの危惧はもたれている。緒方町立長谷川小学校の場合には、地域およびPTAからの要望書が出された当時、複式学級が存在していた。

次に適正規模について見ると、学校教育法施行規則には、小学校および中学校については12学級から18学級を標準とするとされている。これは、小学校では1学年2学級から3学級である。各市町村で検討された文書には、これに該当する規模つまり最低単学級にならない1学年2学級以上を統合後にめざす、あるいはそれが望ましい規模であると述べられている。

3) 学校施設の老朽化

由利町では木造校舎が「危険建物」の診断を受けており、緒方町では統合につながる検討委員会の諮問が校舎老朽化への対応であった。柳田村の場合にも木造校舎が統合前の学校の半数を超えていた。朝地町の場合には、将来の校舎改修の必要も斟酌された。

これらの町村のように、人的環境面と物的環境面の双方が理由にあがる場合には、統合への検討が比較的スムーズであり、また新しく建設される校舎は、機能的に優れ質の高い水準となっている。柳田村の場合は統合され村で唯一の小学校、緒方町の場合は町で唯一の中学校となったために、集中的な経費投入が可能になった。

(2) 学校統合の条件

事例からほぼ共通して見いだされる学校統合の条件には、次の3点がある。①地域住民の理解、②通学の便の確保、③物的環境面での充実である。

1) 地域の人々の理解

学校は地域の様々な活動の拠点であり、地域の心の拠り所であることはいうまでもない。統合によって学校がなくなることは、しばしば地域の衰退にもつながる。この点での反対は少なくない。また、統合によって地域と学校の連携態勢にも変化が生じる。統合による教育的効果の理解を十分に得ること、児童生徒にとって何が大切かの議論と理解を求めることが必要となっている。

2) 通学の便の保障

事例のような過疎化が進行する地域では、一般的に、学校統合により著しく通学距離が長くなる。通学についての安全性と通学方法の確保が重要となっている。また、保護者に大きな経済的な負担を来さないことも条件となる。スクールバスや路線バスの利用の検討は不可避となる。第2章の事例ではないが、タクシーの利用をすでに行っている市町村もある。この点、統合に伴う通学対策として、スクールバスを地域住民が利用できるように工夫した柳田村は特筆に値する。児童生徒の通学と地域住民の利用時間帯の調整、費用負担等が課題となるが、地域事情によっては優れた解決策があることを示している。

3) 物的環境面での充実

上記2点に比べて重要度は高くはない。しかし、統合前の施設設備水準よりも劣る状態は好ましくない。物的環境が良くなることで、統合の積極的な意味を持たせることが可能である。統合は心理的負担も大きく、物的環境面の整備はそれを払拭する上で大変効果がある。その意味で、統合に伴う校舎新築は望ましいといえるが、改築等のタイミングは必ずしも合うとは限らない。改修工事など何らかの形で施設設備の改善を図ることも考慮する必要がある。蒲江町立翔南中学校はその好例である。

(3) 学校選択制の導入と学校の存続

1) 学校選択制導入の動き

通学指定された学校ではなく保護者や児童・生徒が学校を選択して通える制度、いわゆる学校選択制としては、平成12年度から小学校で開始した品川区（13年度には中学校にも拡大）、同じく12年度から小・中学校で同時に開始した穂積町（岐阜県）、そして13年度から開始した日野市がよく知られている。最近、さらに東京都区部を中心に学校選択制導入の動きは著しく、15年度には東京23区のうち14区で中学校の選択制度が実施されることになるという（朝日新聞平成14年12月5日版）。

しかし、第3章で報告した紀宝町は、品川区や穂積町に2年先立つ平成10年度に小学校で始めている。学校の選択制を導入するほとんどの市区町では、人口密度が高かったり、人口の増加が見込まれる地域であって、紀宝町のように過疎地を抱えている自治体ではない。

2) 学校選択制の持つ意味

この点、紀宝町は第2章の市町村と地域条件が似ており、それらと比較検討が可能な自治体である。つまり学校統合をしないで学校選択制を導入したら、どのような帰結がもたらされるかの検証となる。

その結果は、極小規模校の学校が休校となる事態を招いた。より教育環境として優れていると判断された他の学校への児童が移ったということである。もっとも、他の学校へ児童が移った時の当該校の在籍児童数は、若干名にすぎない。休校になった小学校は、2章の6事例以上に小規模校化が進んだ状況にあった。

紀宝町の小学校については自由に学校を選べるという制度の導入は、学校の存続を行政が地域もふくめた関係者間で協議しながら決定するのではなく、保護者、児童・生徒に学校存続の決定をゆだねるという選択であったという点で重要な意味を持っている。

(4) 学校統合と教育環境整備の構造

以上より紀宝町の通学区域弾力化制度は、学校統合問題に関して2章の6市町村に連続する位置、つまり延長上にあるといえる。これまでの検討から、学校統合および学校統合による教育環境整備の持つ構造は、次のように整理できる。

1) 教育の論理と地域の論理

第1は、「教育の論理」と「地域の論理」の対立構造である。多くの子どもを集め、集団を形成して教育を施す場である学校が、子どもの減少、学校の小規模化の中で、十分にその機能を果たせなくなっている。幾つかの学校をまとめ、より大きな集団を形成することによって、教育効果を高めたいとするのは「教育の論理」といえる。

これに対して、学校とりわけ小学校は、地域が作り上げたという歴史を持ち、地域活動の拠点であったり、地域住民の心の拠り所でもある。学校は地域が育て、地域と共に発展してきた。子どもは地域が育てるものである。地域のきずなである学校を無くすことは、地域の衰退につながり避けるべきであるという「地域の論理」がある。

この学校統合を推進する考え方と反対する考え方の対立が根本に存在する。そして、それらをどのように調整するかが、統合問題の最大の課題である。そのため統合事例では、多くの関係者が時間をかけ検討し、また地域への説明会がもたれている。当然のことながら、折り合いの付け方は市町村の背景や条件によって異なってくる。

2) 地域における考え方の相違

第2は、地域においては考え方の二層構造が見られることである。

先の「教育の論理」と「地域の論理」については、教育関係者や行政が前者を地域住民や議員が後者を支持することが多い。しかし、地域住民といっても世代によって考えの違いがあることには、注意が必要である。長老を始めとする地域の年配者は、地域の論理の主張が強くなるが、保護者世代は子どもの教育を心配し、学校統合はやむをえないと教育の論理を支持する傾向にある。したがって、一つの世帯でも意見の違いが生まれることは少なくない。

3) 学校配置原理の変化

第3に、学校配置のあり方の変化である。近年の過疎化が進行する市町村の変化を見ると、道路の整備には目を見張るものがあり、都市部以上に車社会となっている。徒歩通学が当然であった時代では、学校配置は徒歩圏に基づく適正配置が原則であり、適正規模の学校を目ざそうとしても無理であった。しかし、道路網が発達した現在では、スクールバス等の利用によって、適正規模の学校を整備することを目ざすことは容易となっている。

つまり、道路の整備により、小・中学校における学校配置の原理が、適正配置から適正規模を重視する方向にシフトしてきている。

4) 地域総合整備計画としての学校統合

第4に、学校統合がまちづくりに大きく影響するようになってきたことである。事例に見るように、学校統合は、生涯学習施設として積極的な町民利用を想定した新しい校舎建設、地域活性化のための跡地利用さらには地域住民利用のスクールバスの運行にも広がりを見せている。学校統合は、もはや学校教育だけで完結するわけではない。学校統合の検討は、市町村の総合計画あるいは地域整備計画の重要な一部であることを認識する必要がある。

(5) 教育環境の充実と課題

第2章、第3章で取り上げた市町村では、すでに学校統合ないし通学区域の弾力化が実施に移され、当初の目的を果たし、加えて教育環境の成果をあげている事例もある。最後に、以上を総括し、学校統合における教育環境整備の要点と課題を述べたい。

1) 学校統合における教育環境整備の要点

第1に、学校統合は、特に人的な教育環境の改善を図ることにある。1学年2学級以上の学校規模の確保であったり、複式学級の改善であったり、さらには同級の友人の確保であったりする。学校の小規模化は、今後とも全国的に間違いなく進行する。このような状況の中で、教育環境整備の目標とする次元をどこに定め、どのようなタイミングで学校統合の検討を始めるかが重要な鍵を握ることになる。例えば、先の人的環境についていえば、1学年2学級という規模を維持できる時点を逃すと、次は、複式学級が発生する時点までしばらく教育環境面で大きな変化は起きてこない。このような教育環境の節目を見のがさず手を打つことが肝要である。

第2に、段階を踏んだ丁寧な検討過程が大切である。生徒、保護者、地域住民、教職員など関係者の意向を十分把握し、必要な情報を関係者に十分に伝える必要がある。意向アンケート調査は、この点、有効な手段となる。意見の相違があっても、それぞれの考え方を相互に理解し合うことで合意点を見出すことも可能である。

第3は、地域総合整備計画の一環としての学校統合を捉えることである。前述のように学校統合はもはや学校だけの問題ではない。地域全体のあり方を総合的に計画する視点が必要であり、この一環として学校統合とそれに伴う教育環境の具体的な整備内容を考える必要がある。

2) 学校統合後の課題

第1に、人的環境に関しては、複数の学校が一緒になるため、融和的な児童・生徒指導や学校運営が必要となる。

第2に、統合後の学校配置や施設機能にふさわしい学校運営等の工夫が必要である。例えば、朝地小学校と中学校のように小学校と中学校が同一敷地に新築されたり、柳田小学校のように中学校と近い場所に設置される場合には、立地上の特性を生かした小中の連携などが期待される。また、事例に見られるように多くの場合、地域に開かれた学校として整備される。施設面だけでなく、人的配置も含め、実際に地域住民が利用しやすい管理運営の仕組みを整備することが必要である。

第3は、統合新築によって最先端の学校施設が整備されることが多い。はたして当初の計画通り、有効に機能しているかの検証が必要である。施設ばかりでなく、統合の効果についても同様である。統合は終着点ではなく、新しい始まりとして意識することが大切であると考えられる。

第Ⅲ部 高等学校の再編整備と教育環境

第5章 再編整備の進展と教育環境整備の構造

第1章の表1～2は、高等学校における平成元年以降の生徒減少は著しいが、学校数の減少はあまり進んではいないことを示している。しかし、はしがきで述べたように、都道府県の中には、高校教育改革を推し進めながら着々と再編整備が実行されているところも少なくない。本章では、高校再編整備の検討状況および計画の実施状況を概観し、小・中学校の統合整備との比較を行い、小・中学校と高等学校の教育環境整備の共通性と相違点に触れ、それぞれの教育環境整備における参考資料としたい。

なお、ここでの分析資料は、「各都道府県における高等学校の再編整備に関する調査研究」（平成12年度文部科学省委嘱研究報告書、研究代表屋敷和佳、2001.3）による筆者作成資料をもとに、各都道府県（以下、県）のホームページ掲載資料等を加えて作成したものである。

（1）再編整備の検討と実施

1）生徒減少と学校規模

全国的には高校生徒数のピークは平成元年度であった。全国の全日制高等学校1校当たりの学級数は、平成12年度以降学校数が減らないものと仮定した場合には、12年度18.5学級に対して、平成21年度には14.9学級にまで減少することになるが、都道府県別には、差はかなり大きい。

大都圏に位置する県では、昭和50年代後半からの生徒急増期対策として臨時学級増や臨時定員増を行ったこともあり、相対的に学校規模が大きく、小規模校化の進行は遅い。しかも、生徒数の減少が大都市圏の周縁部の県を中心に緩やかである。

他方、地方圏に位置する県では、ほとんど生徒急増がなかった県もあり、そのような県では、小規模校の存続は以前より大きな問題となっていた。

2）再編整備の検討と実施

表1に、平成15年3月時点の各県の再編整備の検討状況と計画策定状況を示す。

一般的に、高等学校の再編整備の検討は、学識経験者・教育関係者・地域代表などの外部委員を中心に組織される審議会で行われる。その答申を経て、教育委員会が再編整備の基本的な方向を定め、具体的な時期と再編整備の対象校名を記した基本計画さらには実施計画へと展開する。

すでに、36県の教育委員会では、再編整備計画（中期的なもの）や計画に近い方針等を決定しており、11県でも審議会の答申がまとまっている。県によっては、計画は策定しないが、答申をもとに毎年度の実施計画を策定し着実に再編整備を図っているところもある。

東京都や鳥取県の再編整備の検討は平成8～9年から始まり、全国的には早くから始まった方であるが、東京都は、すでに第3次の実施計画まで公表している。また、鳥取県でも6カ年間の第1次計画が平成15年度に終了するので、第2次計画の検討に入っている。このように、今後2順目のサイクルに入る県は少なくない。各都道府県の計画策定の主な流れを表2に掲げる。

(2) 再編整備の内容

再編整備の内容は、①現在ある学校を変更する枠組みと、②変更して新たに設置する中身に大別できる。前者が狭い意味での再編整備であり、後者が狭い意味での教育改革となる。そして、広い意味ではそれぞれがほぼ重なることになる。表3-1は前者について各県の資料を整理しているが、適正規模、適正配置、統廃合の基準が主要項目となる。

1) 適正規模

全日制課程について各都道府県が適正規模と考えるのは、「4～8学級」が27県と最も多く、過半の都道府県が該当する。次いで「6～8学級」が10県と多いが、学科によって違いを持たせる府県もある。ただし、適正規模を新たに設定する県は適正規模を小さく設定する傾向があること、逆に、大都市圏内に位置する府県は、大きめに設定する傾向が見られる。

2) 適正配置

学校配置の量的目安は25県で示されている。配置にとって最も重要な「統廃合ないし分校化の基準」については30県で設けられている。つまり過半の県では、適正規模に満たない場合には直ちに統廃合を行う訳ではない。資料1には、各県の基準を掲げている。

3) 特色ある教育の展開

表3-2は、再編整備を行って整備する高等学校の種類である。総合学科高校、福祉や情報学科の設置、単位制高校の設置などが、多くの県で推進されようとしている。また、最近、各県において急速に検討が行われ、設置されることが多いのが中高一貫教育校である。平成11年度からの導入にも拘わらず、36県で設置の準備ないし検討が行われている。

以上は、全日制課程の内容である。定時制・通信制課程については、表3-3に主要事項を一覧にしている。

(3) 再編整備の2つのパターン

高校の再編整備の外形、すなわち学校分布という観点からみれば、再編整備は生徒減少に伴う2種類の統廃合を軸に進行している。一つは、都市部の統廃合であり、総合学科や単位制高校などの新しいタイプの高校の設置とセットで実施されることが多い。もう一つは町村部、特に過疎地等の小規模校の統廃合である。こちらは廃校につながる。

ほとんどの県では、割合こそ違おうが状況が大きく異なる二つの地域を併せ持っている。

再編整備の検討段階における鍵の一つは、都市化の両極で生じる2種類の統廃合問題、地域にとってデリケートな問題に対して、どのような方向性ないし結論を見い出すかにある。都市部の統廃合が専ら適正規模を整備の原理とするのに対して、町村部の統廃合には適正配置の原理が重視される。この2つの原理をどのように適用するかが問われている。

(4) 再編整備と教育環境整備の構造

1) 再編整備の理由

小・中学校の統合の場合には、人的環境である適正な学校規模の確保、複式学級の回避と、校舎の老朽化の改善が中心的な理由であるが、高校の再編整備の場合には、校舎の老朽化はあまり問題とならず、替わって教育改革が中心的な理由に浮上してくる。高校は、入学者選抜を行い、「選び、選ばれる学校」として位置づけられているからである。教育環境整備にとって、多様な教育、特色ある教育の提供が重要となっているのである。

2) 「地域の論理」

「教育の論理」と「地域の論理」の構図は、高校再編整備の場合にも見られる。高等学校が無くなることは、地域の衰退につながる。ただし、ここでの地域とは町や村という自治体レベルである。したがって、県行政・県政としての町村振興の観点からの議論が必要となる。

3) 適正配置の重視

1市町村という範囲の通学を想定すればよい小・中学校では、スクールバス等の通学の足を確保して、適正な学校規模を目ざすことが可能である。第2章の事例の幾つかがそうであった。しかし、通学圏域の広い高校の場合、近隣に高校が無い地域の場合には、通学が事実上できなくなる。地元の高等学校の廃校は、ただちに高校教育を受ける機会を逸することを意味する地域もある。したがって、小・中学校以上に適正配置が重要となっている。通学費補助や寄宿舎整備も検討の必要がある。

4) 教育機関の連携

高校教育改革は、生徒の興味・関心、能力・適性、進路に応じた多様な教育を展開するところにある。しかし、過疎化が進行する地域の小規模校では、それに応えるには限界がある。小規模化が進むほど、それを可能とする環境からは遠ざかることになる。

連携型中高一貫教育は、そのような問題の解決にも効果的である。中高のみならず、小学校や幼稚園、さらには生涯学習関連の諸機関との連携を深め、教育の成果を上げる工夫についての模索が必要であろう。既存の学校教育の仕組みについて、地域の観点から見直し、再構築することが必要な時期に来ていると考えられる。

表1 公立高等学校の再編整備に関する検討および計画策定状況

＜平成15年3月現在＞

		a) 再編整備 計画等	b) 審議会の 答申等	c) 審議会等 で検討中	d) 再編整備計画ないし審議会等の名称
1	北海道	15.3			第3次教育長期総合計画後期実施計画
2	青森	△12.10			△県立高等学校教育改革実施計画－第1次－(素案)
3	岩手	○12.1			県立高等学校新整備計画
4	宮城	○13.3			県立高校将来構想
5	秋田	○12.7			第5次秋田県高校総合整備計画
6	山形	○11.3			第4次山形県教育振興計画(改訂)
7	福島	○11.6			県立高等学校改革計画
8	茨城	○15.2			県立高等学校再編整備の前期実施計画
9	栃木		○15.1		新時代の学校づくり推進会議
10	群馬	○14.2			高校教育改革基本方針
11	埼玉	○14.1			21世紀いきいきハイスクール前期再編整備計画
12	千葉	○14.11			県立高等学校再編計画、第1期実施プログラム
13	東京	○14.10			都立高校改革推進計画新たな実施計画
14	神奈川	○14.10			新校設置計画
15	新潟	○14.12			中長期高校再編整備計画
16	富山	○11.10		○13.2～	高校再編計画(第一段階)方針/県立高校将来構想検討会
17	石川	○11.5			全日制高等学校の再編整備案
18	福井		○10.3		高等学校教育問題協議会
19	山梨	△8.3		○14.6～	△高等学校整備新構想/第2次新しい高校づくり課題研究協議会
20	長野	○10.6			高校教育の改善充実について
21	岐阜		○13.12		高等学校活力向上検討委員会
22	静岡	○12.2			高等学校長期計画
23	愛知	○14.6			県立高等学校再編整備実施計画(第1期)
24	三重	○14.3			県立高等学校再編活性化第1次実施計画
25	滋賀		○14.3		県立高等学校将来構想懇話会
26	京都	△15.3			△府立高校改革推進計画(案)
27	大阪	△14.6			△今後の府立高等学校の特色づくり・再編整備に係る基本的考え方
28	兵庫	○12.2			県立高等学校教育改革第一次実施計画
29	奈良	△14.6		○13.10～	△中間報告/県立高校再編計画策定委員会
30	和歌山		○12.3		きのくに教育協議会
31	鳥取	○12.3		○14.6～	高等学校教育改革実施計画/高等学校教育審議会
32	島根	○11.11	○14.11		県立学校再編成基本計画/定時制・通信制課程再編成検討委員会
33	岡山	○14.3			県立高等学校教育体制整備実施計画
34	広島	○14.3			県立高等学校再編整備基本計画
35	山口		○11.3		県立高校の在り方検討委員会
36	徳島	○14.2			高校教育改革推進計画
37	香川		○12.8		県立高校の学校・学科の在り方検討会議
38	愛媛		○12.12		高等学校教育検討委員会
39	高知		○12.9.11		産業教育審議会/県立高等学校教育問題検討委員会
40	福岡	○12.12			県立高等学校再編整備に関する第1次実施計画
41	佐賀	○14.10			県立高等学校再編整備第1次実施計画
42	長崎	○14.2			県立高等学校教育改革第1次実施計画
43	熊本		○11.12		県立高等学校教育整備推進協議会
44	大分	○12.1			第5次大分県総合教育計画
45	宮崎		○13.3		県立高等学校教育改革推進協議会
46	鹿児島	○8.9		○13.5～	新公立高等学校再編整備計画(第一期)/公立高等学校改革推進協議会
47	沖縄	○14.3			県立高等学校編成整備計画
	計	30(6)	12	5	

注 1) a、bは統廃合について何らかの言及のあるもの。2) bは答申の後、特に計画や基本的方向の公表されていないもの。
3) 審議会等で検討中の場合、それ以前の計画や答申等も記載。4) △は類似の該当を示す。
5) a欄△あるいはb欄○の県については、年度計画等を漸次公表している場合がある。(表2参照)

表2 再編整備に関する検討および計画策定の主な流れ

＜平成15年3月現在＞

1	北海道	3.8高等学校生徒減少中期対策懇談会→10.3第3次教育長期総合計画→12.3教育計画推進会議→12.6公立高等学校配置の基本指針と見直し→13.8産業教育審議会→15.3第3次教育長期総合計画後期実施計画
2	青森	11.2教育改革推進検討会議→12.10県立高等学校教育改革実施計画-第1次-(素案)→13.3平成14年度実施分→13.10平成15年度実施分→14.10平成16年度実施分
3	岩手	10.9県立高等学校長期構想検討委員会→12.1県立高等学校新整備計画
4	宮城	6.2.7.7魅力ある県立高校づくり推進会議→11.10県立高校将来構想検討素案→12.10県立高校将来構想(中間案)→13.3県立高校将来構想
5	秋田	6.1第4次県立高等学校改善整備計画→11.6『新時代に対応する高等学校教育』構想委員会→12.7第5次秋田県高校総合整備計画
6	山形	7.3第4次山形県教育振興計画(第4次教育振興計画審議委員会)→11.3第4次山形県教育振興計画(改訂)(教育問題懇談会)
7	福島	5.6学校教育審議会→9.6県立高等学校改革計画第1次まとめ→11.3第2次まとめ→11.6県立高等学校改革計画
8	茨城	11.4.12.2高等学校審議会→13.9高校教育改革推進会議→14.6県立高等学校再編整備の基本計画→15.2県立高等学校再編整備の前期実施計画
9	栃木	12.7学校教育の在り方検討委員会→13.3栃木県総合計画→15.1新時代の学校づくり推進会議
10	群馬	7.3後期中等教育審議会→13.9学校教育改革推進計画策定委員会→14.2高校教育改革基本方針
11	埼玉	11.3県立高校将来構想懇談会→12.3 21世紀いきいきハイスクール構想→13.3 21世紀いきいきハイスクール推進計画→14.1 21世紀いきいきハイスクール前期再編整備計画
12	千葉	12.2高等学校将来計画協議会→12.7～県立高等学校再編計画策定懇談会→12.7県立高等学校再編計画(素案)→13.9県立高等学校再編計画(案)→14.7県立高校再編計画(最終案)、第1期実施プログラム案→14.11県立高校再編計画、第1期実施プログラム
13	東京	9.1都立高校長期構想懇談会→9.9都立高校改革推進計画→11.10都立高校改革推進第2次実施計画→14.6都立高校改革・新配置計画(案)→14.10都立高校改革推進計画新たな実施計画
14	神奈川	10.9県立高校将来構想検討協議会→11.8県立高校改革推進計画案→11.11県立高校改革推進計画→12.10新校設置基本計画案→13.10新校設置計画→14.10新校設置計画
15	新潟	4.3高等学校検討委員会→8.2産業教育審議会→8.3第7次総合教育計画→11.11今後の本県高校整備の方向について→14.3中長期高校再編整備計画骨子(案)→14.12中長期高校再編整備計画
16	富山	11.3高等学校教育課題研究協議会→11.10高校再編計画(第一段階)方針→13.2～県立高校将来構想懇談会
17	石川	9.3高等学校再編整備検討委員会→11.5全日制高等学校の再編整備案
18	福井	10.3高等学校教育問題協議会
19	山梨	7.8新しい高校づくり研究協議会→8.3高等学校整備新構想→12.7新しい高校づくり課題研究協議会→12.12新しい高校づくり推進庁内検討委員会→14.6第2次新しい高校づくり課題研究協議会
20	長野	10.6高校教育の改善充実について
21	岐阜	10.3フロンティアプラン“教育21”研究委員会→13.3学校改革委員会→13.7岐阜県における教育改革の行動指針→13.12高等学校活力向上検討委員会
22	静岡	11.11高等学校長期計画検討委員会→12.2高等学校長期計画
23	愛知	13.3県立高等学校適正規模等検討会議→13.8県立高等学校再編整備基本計画(案)→13.11県立高等学校再編整備基本計画→14.6県立高等学校再編整備実施計画(第1期)
24	三重	12.3高等学校再編活性化推進調査研究委員会→13.2高等学校教育改革推進協議会→13.3県立高等学校再編活性化基本計画(案)→13.5県立高等学校再編活性化基本計画→14.1県立高等学校再編活性化第1次実施計画(案)→14.3県立高等学校再編活性化第1次実施計画
25	滋賀	14.3県立高等学校将来構想懇談会
26	京都	14.1府立学校の在り方懇談会→15.3府立高校改革推進計画(案)
27	大阪	10.5学校教育審議会→11.2産業教育分科会→11.4教育改革プログラム→11.8全日制府立高等学校特色づくり・再編整備第1期実施計画→14.6今後の府立高等学校の特色づくり・再編整備に係る基本的考え方
28	兵庫	6.4高等学校教育に関する懇談会→11.6全日制高等学校長期構想検討委員会→12.2県立高等学校教育改革第一次実施計画
29	奈良	13.9県立高校将来構想審議会→13.10～県立高校再編計画策定委員会→14.6中間報告
30	和歌山	12.3きのくに教育協議会
31	鳥取	8.9高等学校教育審議会→9.7産業教育審議会→10.3高等学校教育改革基本計画→11.3高等学校教育改革実施計画[第1次]→12.3高等学校教育改革実施計画→14.6～高等学校教育審議会
32	島根	2.12県立学校再編成検討委員会→10.3 21世紀に向けた県立学校づくり検討委員会→11.11県立学校再編成基本計画 14.11定時制・通信制課程再編成検討委員会
33	岡山	12.2高等学校教育研究協議会→14.3県立高等学校教育体制整備実施計画
34	広島	11.8県立高等学校の規模及び配置の考え方→13.10高校教育改革推進協議会→14.3県立高等学校再編整備基本計画
35	山口	11.3県立高校の在り方検討委員会
36	徳島	11.4高等学校教育改革推進委員会→11.11公立高等学校入学者選抜方法改善検討委員会→12.2教育振興審議会→12.3教育振興基本構想→13.4高等学校教育推進本部→14.2高校教育改革推進計画
37	香川	12.8県立高校の学校・学科の在り方検討会議
38	愛媛	12.12高等学校教育検討委員会
39	高知	6.10県立高等学校教育問題検討委員会→12.9産業教育審議会→12.11県立高等学校教育問題検討委員会
40	福岡	11.7県立学校教育振興計画審議会→11.12県立高等学校再編整備基本計画→12.12県立高等学校再編整備に関する第1次実施計画
41	佐賀	14.2県立高等学校再編整備審議会→14.10県立高等学校再編整備第1次実施計画
42	長崎	7.4第一期教育振興懇談会→11.3第二期教育振興懇談会→12.11高校改革推進会議→13.2県立高等学校教育改革基本方針→14.2県立高等学校教育改革第1次実施計画
43	熊本	11.12県立高等学校教育整備推進協議会→12.7産業教育審議会
44	大分	5.5学校教育審議会→11.7公立高等学校適正配置等懇談会→12.1第5次大分県総合教育計画
45	宮崎	7.3県立高等学校教育整備計画推進協議会→7.6県立高等学校教育整備計画指標→13.3県立高等学校教育改革推進協議会→13.4～県立学校教育改革推進協議会
46	鹿児島	8.2公立高等学校再編整備に関する審議会→8.9新公立高等学校再編整備計画(第一期)→13.5～公立高等学校改革推進協議会→14.10中間報告
47	沖縄	12.9県立高等学校編成整備の基本方向(県立高等学校編成整備に関する懇談会)→14.3県立高等学校編成整備計画

注 審議会名称および計画等の前の数字は年月を示す。

表3-1 整備計画・答申等による再編整備の概要

＜平成15年3月現在＞

	整備計画および審議会等の名称*1	適正規模(全日制)			適正配置・統廃合(全日制)				
		4～8 学級	6～8 学級	そ の 他	学級数等 の 減少規模	分校化や統 廃合の検討 基準*2	学科 構成	対象 校名	
1	北海道	△12.6公立高等学校配置の基本指針と見直し 15.3第3次教育長期総合計画後期実施計画	○				○	○	
2	青森	△12.10県立高等学校教育改革実施計画[第1次](素案)	○			○	○	○	
3	岩手	□12.1県立高等学校新整備計画	○			○	○	○	○
4	宮城	△13.3県立高校将来構想			○	○	○		○
5	秋田	□12.7第5次秋田県高校総合整備計画	○			○	○		○
6	山形	□11.3第4次山形県教育振興計画(改訂)				○	○		
7	福島	□11.6県立高等学校改革計画	○				○	○	○
8	茨城	□15.2県立高等学校再編整備の前期実施計画	○						○
9	栃木	△15.1新時代の学校づくり推進会議	○			○		○	
10	群馬	△14.2高校教育改革基本方針	○			○	○		○
11	埼玉	□13.3 21世紀いきいきハイスクール推進計画		○	○	○			
12	千葉	□14.11県立高等学校再編計画、第1次実施プログラム	○			○	○		○
13	東京	□14.10都立高校改革推進計画新たな実施計画			○	○		○	○
14	神奈川	□11.11県立高校改革推進計画		○		○			○
15	新潟	□14.12中長期高校再編整備計画	○			○		○	○
16	富山	11.3高等学校教育課題研究協議会 □11.10高校再編計画(第一段階)方針	○				○		○
17	石川	□11.5全日制高等学校の再編整備案	○				○		○
18	福井	10.3高等学校教育問題協議会	○						
19	山梨	△8.3高等学校整備新構想 12.7新しい高校づくり課題研究協議会		○					
20	長野	□10.6高校教育の改善充実について				○	○		○
21	岐阜	13.3学校改革委員会 13.12高等学校活力向上検討委員会	○			○			○
22	静岡	□12.2高等学校長期計画		○			○	○	○
23	愛知	□14.6県立高等学校再編整備実施計画(第1期)		○			○		
24	三重	□14.3県立高等学校再編活性化第1次実施計画			○	○	○		○
25	滋賀	14.3県立高等学校将来構想懇話会	○			○		○	
26	京都	△15.3府立高校改革推進計画(案)				○			
27	大阪	10.5学校教育審議会 □11.4教育改革プログラム □11.8全日制再編整備第1期実施計画		○		○			○
28	兵庫	□12.2県立高等学校教育改革第一次実施計画		○	○		○		○
29	奈良	13.9県立高校将来構想審議会			○	○			
30	和歌山	12.3きのくに教育協議会							
31	鳥取	□12.3高等学校教育改革実施計画	○				○		○
32	島根	□11.11県立学校再編成基本計画 △14.11定時制・通信制課程再編成検討委員会(答申)	○				○		○
33	岡山	□14.3県立高等学校教育体制整備実施計画	○			○	○	○	○
34	広島	□14.3県立高等学校再編整備基本計画	○			○	○		
35	山口	11.3県立高校の在り方検討委員会	○						
36	徳島	□14.2高校教育改革推進計画	○				○		
37	香川	12.8県立高校の学校・学科の在り方検討会議			○		○		
38	愛媛	12.12高等学校教育検討委員会	○				○	○	
39	高知	12.9県立高等学校教育問題検討委員会 11産業教育審議会	○				○		
40	福岡	□12.12県立高等学校再編整備に関する第1次実施計画		○		○			○
41	佐賀	□14.10県立高等学校再編整備第1次実施計画	○			○	○	○	○
42	長崎	△13.2県立高等学校教育改革基本方針 □14.2県立高等学校教育改革第1次実施計画	○			○	○		
43	熊本	11.12県立高等学校教育整備推進協議会		○			○		○
44	大分	□12.1第5次大分県総合教育計画		○			○		
45	宮崎	13.3県立高等学校教育改革推進協議会							
46	鹿児島	△14.10公立高等学校改革推進協議会中間報告	○			○	○	○	
47	沖縄	□14.3県立高等学校編成整備計画	○			○		○	
		計	27	10	7	25	30	13	24

*1) □は整備計画、△は整備の基本的方向、無印は審議会答申等を示したもの。2) 数値で示されたものを掲載。

表3-2 整備計画・答申等にみる再編整備の概要

〈平成15年3月現在〉

		普通科	専門学科				総合学科	全日制				
		コース設置、総合学科へ転換	各学科の方向性	拠点校化	理数、国際等の学科	福祉、情報等の学科	専攻科の設置	通学範囲に設置	全日制への単位制の導入	総合選択制導入	学校間連携	中高一貫教育*3
1	北海道		○	○			○					○
2	青森					○		○	○	○	○	○
3	岩手	○	○			○		○		○		
4	宮城					○		○	○			○
5	秋田	○	○		○	○		○	○	○	○	○
6	山形	○				○		○	○		○	○
7	福島	○	○		○	○		○		○	○	
8	茨城	○				○		○	○			○
9	栃木							○	○			○
10	群馬	○				○		○	○	○	○	○
11	埼玉	○			○	○		○	○	○		○
12	千葉	○	○	○	○	○		○	○			○
13	東京	○		○	○			○	○			○
14	神奈川	○			○	○		○	○		○	○
15	新潟	○	○		○			○	○		○	○
16	富山		○			○		○				
17	石川		○					○	○		○	
18	福井	○			○	○		○		○		
19	山梨	○	○		○	○		○	○		○	○
20	長野	○	○	○	○				○	○	○	
21	岐阜	○	○		○	○		○	○			○
22	静岡	○	○	○	○			○	○			
23	愛知	○	○			○		○				○
24	三重	○	○	○		○		○			○	○
25	滋賀	○						○	○		○	○
26	京都	○						○	○	○	○	○
27	大阪	○		○	○	○		○	○	○	○	
28	兵庫	○			○	○		○	○		○	○
29	奈良	○			○			○	○	○		○
30	和歌山							○	○		○	
31	鳥取	○			○	○		○	○			
32	島根	○	○			○		○	○			○
33	岡山	○	○		○	○		○	○			○
34	広島	○	○	○	○	○		○	○		○	○
35	山口	○	○	○		○		○	○	○	○	○
36	徳島	○	○	○				○	○	○	○	○
37	香川		○			○		○				○
38	愛媛								○			○
39	高知							○	○		○	○
40	福岡	○	○	○	○			○	○		○	○
41	佐賀	○	○					○		○		○
42	長崎	○	○	○	○	○		○	○	○	○	○
43	熊本	○	○	○		○			○			
44	大分	○						○			○	○
45	宮崎	○				○						○
46	鹿児島					○			○			○
47	沖縄	○	○		○	○		○	○			○
	計	36	25	13	21	30	11	36	34	23	23	36

*3) 標記整備計画および審議会とは別に計画ないし検討されている場合がある。

表3-3 整備計画・答申等にみる再編整備の概要

〈平成15年3月現在〉

		定 時 制			
		単位制の導入	統廃合の検討	定時制通信制 併修の推進	科目履修 聴講制度
1	北海道	○	○	○	
2	青森				
3	岩手				
4	宮城	○	○	○	○
5	秋田	○	○	○	
6	山形	○			
7	福島	○	○	○	○
8	茨城	○	○		
9	栃木	○			
10	群馬	○		○	
11	埼玉	○	○	○	○
12	千葉	○	○	○	○
13	東京	○	○	○	
14	神奈川	○	○	○	○
15	新潟	○		○	
16	富山	○	○		○
17	石川	○			○
18	福井	○	○	○	○
19	山梨	○	○		○
20	長野	○	○	○	○
21	岐阜	○	○		
22	静岡	○	○		
23	愛知	○	○	○	○
24	三重		○	○	
25	滋賀	○	○	○	
26	京都	○		○	
27	大阪	○			
28	兵庫	○	○	○	○
29	奈良	○	○	○	○
30	和歌山		○		
31	鳥取	○	○	○	○
32	島根	○	○		
33	岡山				
34	広島	○	○	○	○
35	山口	○	○		
36	徳島	○	○	○	
37	香川	○	○		
38	愛媛		○		
39	高知	○	○	○	
40	福岡	○		○	
41	佐賀	○	○	○	
42	長崎	○	○	○	○
43	熊本	○	○	○	
44	大分	○			
45	宮崎	○			
46	鹿児島				
47	沖縄	○	○		
計		40	33	26	16

資料1 各都道府県における分校化または統廃合の検討基準（全日制課程）

<北海道>『公立高等学校配置の基本指針と見通し』H12.6

・適正規模を下回る小規模校の取扱い

①近隣の高等学校への通学が可能な場合

- a 1間口校については、5月1日現在の第1学年の在籍者が2年連続20人未満となり、その後も生徒数の増が見込まれない場合には、統廃合を行うこととする。
- b 2間口校については、第2次募集後の入学者が31人以上40人以下となった場合に学級定員を30人に引き下げ、特例的に2間口を維持する「特例2間口校」の措置を当面適用の上、2間口を維持できない状況となり、その後も生徒数の増が見込まれない場合は、原則として統廃合の検討を行うこととする。

②近隣の高等学校への通学が不可能又は極めて困難な場合

- a 1間口校については、原則として存続を図ることとするが、5月1日現在の第1学年の在籍者が2年連続10人未満となり、その後も生徒数の増が見込まれない場合は、統廃合の検討を行うこととする。
- b 2間口校については、「特例2間口校」の措置を適用の上、2間口を維持できない状況となり、その後も生徒数の増が見込まれない場合は、1間口校として上記aにより取り扱うこととする。

<青森>『県立高等学校教育改革実施計画』[第1次](平成15年度実施分) H13.10

II 分校化・統廃合基準

入学者が減少し、以下の基準を満たす場合は、学校配置の適正化を図る観点から、分校化あるいは統廃合を行うこととする。

①本校の分校化又は統廃合基準

学級編成基準の引き下げ後、1学年2学級が維持できない状態（入学者数が35人以下）が3年間続いた場合、また、普通科と専門学科の併設校については全体の入学者数が35人以下の状態が3年間続いた場合は、分校化又は統廃合を行う。

②分校の統廃合基準

学級編成基準の引き下げ後、入学者数が募集人員の概ね2分の1に満たない状態で、かつ、地元中学校卒業生の概ね3分の1に満たない状態が3年間続いた場合は、本校へ統合する。

<岩手>『県立高等学校新整備計画』H12.1

ア本校の学校規模の考え方及び取扱い

…本校として最小限度必要な募集学級数を2学級とし、入学者が2学級に満たない状況が3年続いた場合には、ブロック内での調整を行います。

イ分校の学校規模の考え方及び取扱い

…1学年1学級で定員の3分の1以上の生徒を確保する必要があるが、この基準を満たさない場合は、本校への統合を行います。

<宮城>『県立高校将来構想(中間案)』H12.10

…1学年1～2学級（1学年40名～80名）規模の学校は、原則として再編を進めます。

<秋田>『第五次秋田県高等学校総合整備計画』H12.7

…学級減により1学年2学級規模となる学校については、教員数の減少からくる教科指導、部活動等学校運営全般について課題が多くなると考えられ、統合や募集停止を検討する。

<山形>『第4次山形県教育振興計画(平成11年3月改訂)』H11.4

- ・生徒の多様なニーズに対応した教育内容の充実や特別活動(ホームルーム活動・学校行事等)を行うため、独立校として存続する場合の学校規模の下限を1学年2学級とします。また、1学級定員となった学校については、原則として分校とします。
- ・1学級規模の学校(分校)についても、地域との連携を密にしながら活性化に努めますが、入学者数が入学定員の4分の3に満たない場合は、定員充足率の見込み、所在市町村等からの入学者数の推移、学校の地域に果たしている役割、近隣の高等学校への交通事情などを踏まえ、募集停止を含め、その後の在り方について検討します。
- ・集団として切磋琢磨する高等学校の教育機能を踏まえ、1学級規模の学校において2年連続して入学者数が定員の2分の1に満たない場合は募集停止とします。

<福島>『県立高等学校改革計画』H11.6

(隣接校の統合の基準)

同一町内にある2校、又は同一市内にあり統合が可能と考えられる2校については、1学年の学級数が2校合わせて6~8学級になる場合に統合する。

また、生徒減少の状況によっては、隣接する市町村にある2校についても統合を検討する。

(校舎方式による統合の基準)

隣接する市町村にある1学年2学級規模の2校については、いずれかの学校において3年続けて、又は双方の学校において同時に2年続けて、入学者数が募集定員の1/2以下である場合、その翌年度から統合し、それぞれの学校を校舎とする。

(小規模校の分校化の基準)

1学年2学級規模の本校において、入学者数が募集定員の1/2以下の状態が3年続いた場合、その翌年度から分校とする。

(分校の生徒募集停止の基準)

1学年1学級規模の分校において、入学者数が募集定員の1/2以下の状態が3年続いた場合、その地域の進学を希望する生徒にとって通学可能な高等学校が他にあることなどを条件に、原則として生徒の募集を停止する。

<群馬>『高校教育改革基本方針』H14.2

1. 高校の統合

- (1) 高校の適正規模は1学年当たり4~8学級とし、適正規模の維持が見込まれない学校は、統合を検討します。
- (2) 適正規模の維持が見込まれる学校であっても、統合することにより活性化が期待される場合には、統合を検討します。
- (3) 統合の検討にあたっては、特色ある学校づくりの推進状況、生徒の通学状況、生徒の志願状況などを考慮します。
- (4) (以下略)

<千葉>『県立高等学校再編計画』H14.11

(学校配置及び学科再構成の方針)

ア (略)

イ 1校当たりの適正規模を、1学級40人換算で原則1学年4~8学級とし、1学年の学級数が3学級以下の学校は統合を前提とするが、学校・地域の状況等により統合しない場合もある。

ウ (以下略)

<富山>「高等学校教育課題研究協議会」報告 H11.3

- ①学校の統廃合も視野に入れ、学校規模の適正化を図ること
- ②学科の専門性や地域社会の実情等によって、やむを得ず、1学年3学級以下の小規模校を存続させる場合は、特色ある教育活動の展開が可能となるよう改善を進めること。

<石川>『高等学校の再編整備に関する基本指針』H11.5

- ① 1 学年 2 学級以下の学校で、将来にわたって、学級増が見込まれない場合
- ② 1 学年 3 学級の学校で、将来にわたって、定員を維持することが見込まれない場合

<長野>『高校教育の改善充実について』H10.6

今後の生徒減少期における学校規模については、本校の学級数の下限を 1 学年 2 学級とする。

また、2 学級募集の学校においては、原則として、入学者が 3 年連続して 1 学級定員以下の場合は翌年から 1 学級募集の分校とする。

分校においては原則として、入学者が 3 年連続して 1 学級定員の 2 分の 1 以下の場合は翌年から募集停止とする。

<静岡>『静岡県立高等学校長期計画』H12.2

……1 学年 4 学級以下になるような学級数の少なくなる学校、当該学区又は地区の産業従事者数に見合った規模になっていない学校等を対象に、県立高等学校の全日制課程の再編整備を検討する。

<兵庫>『県立高等学校教育改革第一次実施計画』H12.2

・小規模校（1 学年 2 学級以下）の活性化と統合

ア 学校が小規模化しながらも、近隣の学校の配置状況や生徒の通学状況等により、統合して新しいタイプの学校になることが困難であり、かつ、小規模であることを生かした教育を行う特色ある学校として必要な場合には、1 学年 2 学級以下の小規模校として存続する。

ウ すべての学年が 1 学級となった学校は近隣校の分校とするが、その呼称については学校の活性化の観点から「〇〇高校□□校」とする。

オ 分校において、入学者が募集定員の 2 分の 1 に満たない状態が 3 年間続き、その後も生徒数の増加が見込めない時には、原則として翌年から募集を停止し本校に統合する。

<鳥取>『高等学校教育改革基本計画』H10.3

……学校規模としては、1 学級 40 人定員として 1 学年当たり 4 学級から 8 学級程度が適当であるとした高等学校教育審議会の答申に基づき、再編成を行うこととする。

<島根>『県立学校再編成基本計画』H11.11

普通科を設置する 1 学年 2 学級の高等学校については、入学者数が入学定員の 5 分の 3 を 2 年連続下回るが見込まれる場合には、引き続き存続させるか、近隣普通高校と統合するかを適当な時期に検討する。その際には、中山間地域の振興の観点から、1 学年 1 学級本校としての存続のあり方をあわせて検討していく。

専門高校又は総合学科を設置する高校が 1 学年 2 学級となることが見込まれる場合には、支障のない形で、原則として近隣の専門高校又は総合学科を設置する高校との統合を検討する。

全日制課程分校又は 1 学年 1 学級本校において、在籍生徒数が収容定員の 5 分の 3 に満たず、しかも、将来にわたって生徒数が増加する見通しが立たないと見込まれる場合には、生徒募集を停止するか、近隣高校へ統合するかを適当な時期に検討する。ただし、今後、高等学校の再編成を進めていくに際し、必要な場合には、これらの学校がこの基準に該当しない場合であっても、高等学校への統合を検討していく。

なお、これらの統廃合基準の適用に当たり、中山間地域の分校や 1 学年 2 学級以内の普通高校については、収容定員又は入学定員の設定を 1 学級当たり 35 人とみなすこととする。

<岡山>「高等学校教育研究協議会」答申 H12.2

- (ア) 1学年2学級以上の規模を学校存続の目安とするが、全学年の生徒数が150人程度となった場合には、教育効果を維持する観点から再編整備の検討の対象とする。
- (イ) (ア)において、通学条件等から統合が困難な場合には、当該学校を存続させるが、全学年の生徒数が120人未満となった場合には、原則として廃止する。
- (ウ) 1学年3学級以上の規模の高等学校においても、近隣の学校・学科の配置状況や、通学の利便性等によっては、全学年の生徒数が300人未満となった場合には、活性化を図る観点から再編整備の検討の対象とする。

<広島>『県立高等学校再編整備基本計画』H14.3

(3) 統廃合の考え方

- ① 1学年1学級規模の学校
当該学校の在籍状況（入学率など）、地元中学校の進学状況（地元率など）等を勘案しつつ、統廃合を行う方向で具体的な検討を進める。
- ② 1学年2学級又は3学級規模の学校
今後の生徒数の推移を見ながら、近隣校との統合を検討する。
ただし、近隣に高等学校がない場合に当たっては、1学年1学級規模となった段階で、前期①により取り扱う。
- ③ 1学年4学級規模以上の学校
1学年4学級規模以上の学校であっても、スケールメリットも生かした新しいタイプの学校として、再編する場合などにおいては、近隣校との統合を検討する。

<徳島>『徳島県高校教育改革推進計画』H14.2

(1) 学校の適正規模及び適正配置

③統合基準

- ア 生徒数の減少により小規模化している高校については、地元の中学校との連携や地域の教育力の活用、近隣の高校との学校間連携等を行いながら活性化に努めることとするが、今後、本校の入学者が1学年80名を2年連続して維持できない場合は、統合を検討する。
なお、既に1学年80名を下回っている高校については再編整備を進める。
- イ 統合に伴い地域から高校がなくなり、通学距離、通学時間などからみて、他の高校に通学することが著しく困難な生徒が多数生じるなどの場合には、生徒の進学希望や高校に対する地元の支援等を前提に、一定期間分校として維持する。
- ウ 分校については、入学者が1学年30名を2年連続して維持できなく、その後も生徒数の増加が見込めない場合は、原則として翌年から募集を停止する。
- エ 既に方針を明らかにしているへき地分校については、平成15年度までの間に募集を停止する。
- オ 再編に当たっては関係機関や関係者に説明し、理解・協力が得られるように努める。

<香川>「県立高校の学校・学科の在り方検討会議」報告 H12.8

学校の適正規模の下限については、1学年に少なくとも5学級（200人）程度を有することが望ましいと考えるが、高校は、地域を支える人材の育成や地域社会の教育・文化の向上に大きな役割を担っていることから、その学校の1学年の学級数が、継続して3学級以下になると見込まれる場合に、統廃合を検討することを求めたい。

<愛媛>「高等学校教育検討委員会」報告 H12.12

②小規模校の対応

1学年2学級を維持することができるならば、本校として存続させることが望ましい。2学級を維持できない状況が2～3年続き、その後も増える見込みがない場合は、分校化を検討する必要がある。

ただし、2学科2学級の学校は、入学生が40人以下で、かついずれかの学科が10人を割る状況が2～3年続き、その後も増える見込みがない場合は、分校化を検討する必要がある。

③分校の対応

1学年20人を割る状況が2～3年続き、その後も増える見込みがない場合は、統合等を検討する必要がある。

・再編整備基準の適用

再編整備基準の適用については、基本的には、13年度から適用する。

全日制課程では、基準の適用時に、すでに3年以上基準が適用される状況にあり、かつその後も生徒数が増える見込みがない学校については、公聴会で、再編整備基準を緩やかに適用してほしいとの意見が多くあったことなどから、更に1年間状況を見守ったうえで、再編を検討する。

<高知>「県立高等学校教育問題検討委員会」報告 H12.11

……本校の最低規模は1学年2学級以上が望ましい。2学級を維持できない状態が今後2～3年続き、その後も増える見込みがない場合は、分校化または、統廃合を検討する必要がある。

……同様の趣旨から分校の最低規模は1学年1学級20人以上が望ましい。1学年20人を割る状況が今後2～3年続き、その後も増える見込みがない場合には、統廃合を検討する必要がある。

<佐賀>『県立高等学校再編整備第一次実施計画』H14.10

(2) 県立高等学校の再編基準

次のいずれかに該当する場合は、再編の対象校として検討します。

① 小規模の学校について

1学年2学級の学校で、近い将来、学級増が見込まれない場合、または、1学年3学級の学校で、近い将来、定員を維持することが困難となると見込まれる場合。

② 近隣の複数校について

近隣の複数校について、中高一貫教育や総合選択制の導入、総合学科の設置等により、特色ある新しい教育の展開を図ることができるとともに、より一層、生徒や保護者のニーズに応えることができる場合。

<長崎>『長崎県立高等学校改革基本方針』H13.2

・適正配置の基準

県立全日制高等学校の適正な配置の基準は次のとおりとし、今後、該当する学校については、募集停止及び統廃合などの再編整備を行う。

① 1学年3学級以下の学校において、2年続けて、5月1日現在の第一学年の在籍者が募集定員の3分の2未満の場合、分校化せず統廃合（募集停止も含む）を検討する。

ただし、一島一町一高等学校の場合は除く。

② 離島に所在する分校において、2年続けて、5月1日現在の第一学年の在籍者が募集定員の3分の1未満の場合、又は、当該分校が所在する市町村の中学校からの入学者が当該中学校の卒業生の2分の1未満の場合は、統廃合（募集停止も含む）を検討する。

③ 本土に所在する分校において、近隣に十分通学可能な高等学校がある場合、又は、当該年度を含め5年連続して入学した生徒がいる中学校からの入学者が当該中学校の卒業生の2分の1未満の場合は、統廃合（募集停止も含む）を検討する。

④ 同一市町村又は近隣の市町村に所在する二の学校において、1学年の学級数が2校合わせて標準規模学級（4学級～8学級）になる場合、効果的な教育機能を確保する観点から統合を検討する。

⑤ 今後の再編整備を進める際に、特色ある学校づくりを図るため新たな教育内容・方法等の導入が必要とされる場合、同一市町村又は近隣の市町村に所在する二以上の学校の統合を検討する。

＜熊本＞「県立高等学校教育整備推進協議会」報告 H11.12

(ア) 次の基準を満たし、かつ今後も入学者の増加が見込まれない1学年2学級の学校にあっては、原則として分校化又は統廃合を行う。

：入学者が、3年連続して1学級以下の場合。

(イ) 次の基準を満たし、かつ今後も入学者の増加が見込まれない1学年1学級の分校にあっては、原則として統廃合を行う。

：入学者が3年連続して収容定員の2分の1未満の場合。

なお、統合する場合は、該当校を近隣の既設校に吸収する方法、及び該当校を含めた複数の近隣の学校を一つの学校として再編成する方法が考えられる。

＜大分＞「公立高等学校適正配置等懇話会」報告 H11.7

A 1学年1学級の分校にあっては、次のいずれかに該当する場合は、翌年度から募集停止を行う。

① 2年連続して5月1日現在における第1学年から第3学年までの在籍生徒数が総入学定員の3分の2に相当する数に達しない場合

② 2年連続して入学定員に達せず、かつ、2年連続して地元中学校からの入学者数が地元中学校卒業者の2分の1に相当する数に達しない場合

B 1学年2学級の学校にあっては、2年連続して5月1日現在における第1学年から第3学年までの在籍生徒数が総入学定員の3分の2に相当する数に達しない場合は、翌年度から募集停止を行う。

C 現在、すでに上記基準Aに該当している1学年1学級の分校及び上記基準Bに該当している1学年2学級の学校にあっては、原則として平成12年度から募集停止を行う。

＜鹿児島＞『新公立高等学校再編整備計画（第1期）』H8.9

中学校卒業予定者数の推移等から、将来にわたって、1学年3学級以上を確保するだけの生徒数が見込まれず、かつ、下記のいずれかに該当する全日制課程の本校又は分校は、原則として廃止する。

(1) 学級数が全学年で3学級以下の状態の場合

(2) 学級数が全学年で4～5学級の状態が2年間続いた場合

(3) 学級数が全学年で6学級の学校で、毎年度の5月1日における全学年の在籍者数が、募集定員の3分の2以下の状態が2年間続いた場合

(4) (2)又は(3)に掲げる状態が2年間続いた場合

＜沖縄＞『県立高等学校編成整備計画』H14.3

一学級以上の定員の過半数割れが2年連続して生じた場合は、3年目からその学級を減じ、これに係る募集停止を行う。

また、収容定員が240人を満たさないことが見込まれる学校については、地域の実情を十分考慮したうえ分校化又は近隣学校との統合を検討する。

さらに、小規模の学校において、将来にわたって生徒数が増加する見通しが立たないと見込まれる場合には、複数の学校間での再編統合も検討する。

巻末資料

市区町村別公立小・中学校数の推移
昭和 55 年(1980)～平成 13 年(2001)

市区町村	人口総数 (人)	小学校数						中学校数					
				(校)						(校)			
	2000	1980	1985	1990	1995	2000	2001	1980	1985	1990	1995	2000	2001
01 北海道	5,683,062	1829	1740	1654	1606	1510	1500	828	788	777	769	748	743
01100 札幌市	1,822,368	159	181	196	214	211	211	63	74	90	97	100	100
01202 函館市	287,637	43	44	41	42	42	42	22	24	24	23	23	23
01203 小樽市	150,687	28	29	28	28	28	28	16	16	17	17	17	17
01204 旭川市	359,536	61	63	64	62	60	61	30	33	35	35	34	34
01205 室蘭市	103,278	21	22	22	21	22	22	11	11	11	11	11	11
01206 釧路市	191,739	26	27	28	28	28	28	11	14	14	14	14	14
01207 帯広市	173,030	20	23	24	25	26	26	14	14	14	15	15	15
01208 北見市	112,040	23	23	20	19	19	19	12	12	11	11	11	11
01209 夕張市	14,791	17	14	10	10	7	7	8	7	6	6	5	5
01210 岩見沢市	85,029	15	15	14	13	12	12	7	7	7	7	7	7
01211 網走市	43,395	22	17	16	15	12	12	11	11	8	6	6	6
01212 留萌市	28,325	12	12	11	10	10	10	5	5	5	4	4	4
01213 苫小牧市	172,086	19	20	20	21	21	21	13	13	13	14	15	15
01214 稚内市	43,774	25	23	23	23	22	23	16	16	16	16	16	16
01215 美唄市	31,183	9	9	8	8	8	8	6	6	6	6	6	6
01216 芦別市	21,026	11	11	9	9	8	8	6	6	5	4	3	3
01217 江別市	123,877	17	18	17	17	19	19	8	9	9	10	10	10
01218 赤平市	15,753	9	9	9	8	8	8	5	4	4	4	4	4
01219 紋別市	28,476	16	15	13	11	10	10	7	6	6	6	4	4
01220 士別市	23,065	14	14	13	13	10	10	6	5	5	5	5	5
01221 名寄市	27,760	9	7	7	7	7	7	3	3	3	3	3	3
01222 三笠市	13,561	7	6	6	6	6	6	6	5	5	5	4	4
01223 根室市	33,150	15	15	14	14	13	13	7	7	7	7	7	7
01224 千歳市	88,897	16	17	17	17	18	18	8	9	10	10	10	10
01225 滝川市	46,861	7	7	7	7	7	7	4	4	4	4	4	4
01226 砂川市	21,072	10	9	6	5	5	5	3	3	3	2	2	2
01227 歌志内市	5,941	4	2	2	2	2	2	1	1	1	1	1	1
01228 深川市	27,579	13	13	13	8	6	6	8	5	5	5	5	5
01229 富良野市	26,112	15	13	12	11	11	11	9	7	7	7	7	7
01230 登別市	54,761	12	10	10	10	9	9	7	7	7	7	6	6
01231 恵庭市	65,239	6	7	7	8	8	8	3	4	5	5	5	5
01233 伊達市	35,042	9	9	9	9	9	9	6	6	6	6	7	7
01234 北広島市(市96)	57,731	8	8	9	10	10	10	6	6	6	6	6	6
01235 石狩市(市96)	54,567	10	11	9	9	9	9	4	4	4	5	5	5
01303 当別町	20,778	10	10	9	8	7	7	4	4	4	5	4	4
01304 新篠津村	3,940	1	1	1	1	1	1	1	1	1	1	1	1
01305 厚田村	2,804	5	5	4	4	4	4	4	4	3	3	3	3
01306 浜益村	2,363	5	4	3	3	1	1	4	3	3	2	1	1
01331 松前町	11,108	8	8	8	8	8	8	3	3	3	2	2	2
01332 福島町	6,795	6	6	6	5	4	4	4	4	4	3	2	2
01333 知内町	5,832	6	5	5	5	4	4	1	1	1	1	1	1
01334 木古内町	6,665	5	5	5	5	5	5	1	1	1	1	1	1
01335 上磯町	35,777	6	7	7	7	7	7	4	4	4	4	4	4
01336 大野町	11,027	6	6	6	5	4	4	1	1	1	1	1	1
01337 七飯町	28,354	9	9	9	9	9	9	4	4	3	3	3	3
01339 戸井町	3,893	4	4	4	4	2	2	2	2	2	2	2	2
01340 恵山町(名85)	4,624	4	4	4	4	4	4	2	2	2	2	2	2
01341 榎法華村	1,586	1	1	1	1	1	1	1	1	1	1	1	1
01342 南茅部町	7,571	6	6	6	6	4	4	2	2	2	2	2	2
01343 鹿部町	4,907	1	1	1	1	1	1	1	1	1	1	1	1
01344 砂原町	5,129	3	3	3	3	1	1	1	1	1	1	1	1
01345 森町	15,104	10	10	9	9	9	9	7	1	1	1	1	1
01346 八雲町	17,636	15	15	13	11	11	11	7	5	5	4	4	4
01347 長万部町	8,032	8	7	7	7	7	6	4	1	1	1	1	1
01361 江差町	10,959	5	5	5	5	5	5	4	4	4	4	4	4
01362 上ノ国町	7,152	9	9	8	8	7	7	7	7	5	5	2	1
01363 厚沢部町	5,105	9	8	8	8	7	7	4	4	4	3	4	4
01364 乙部町	5,143	6	5	5	5	5	5	5	5	5	5	4	4
01365 熊石町	3,802	5	4	4	4	4	4	2	2	2	2	2	2
01366 大成町	2,730	6	6	5	3	3	3	1	1	1	1	1	1
01367 奥尻町	3,921	5	5	4	4	4	4	2	2	2	2	2	2
01368 瀬棚町	2,820	6	6	5	5	3	3	1	1	1	1	1	1
01369 北檜山町	6,292	11	10	9	9	7	6	7	7	4	3	3	3

市区町村	人口総数 (人)	小学校数						中学校数					
		(校)						(校)					
		1980	1985	1990	1995	2000	2001	1980	1985	1990	1995	2000	2001
01370 今金町	6,906	10	9	9	9	7	7	7	2	1	1	1	1
01391 島牧村	2,224	6	6	5	1	1	1	4	4	1	1	1	1
01392 寿都町	4,114	7	7	6	2	2	2	1	1	1	1	1	1
01393 黒松内町	3,608	7	7	7	7	3	3	4	4	3	3	3	3
01394 蘭越町	6,215	10	9	9	9	8	7	1	1	1	1	1	1
01395 二七二町	4,553	5	4	3	3	3	3	1	1	1	1	1	1
01396 真狩村	2,536	6	6	5	5	4	3	1	1	1	1	1	1
01397 留寿都村	2,227	4	3	3	2	2	2	1	1	1	1	1	1
01398 喜茂別町	2,843	6	5	4	4	3	3	1	1	1	1	1	1
01399 京極町	3,505	5	2	2	2	2	2	1	1	1	1	1	1
01400 俱知安町	16,184	9	5	5	5	5	5	2	2	2	2	2	2
01401 共和町	7,249	11	3	3	3	3	3	1	1	1	1	1	1
01402 岩内町	16,726	3	3	3	3	3	3	2	2	2	2	2	2
01403 泊村	2,040	4	4	4	4	1	1	1	1	1	1	1	1
01404 神恵内村	1,325	3	3	3	3	1	1	3	3	3	3	1	1
01405 稊丹町	3,149	6	6	6	6	6	6	5	3	3	3	1	1
01406 古平町	4,318	1	1	1	1	1	1	1	1	1	1	1	1
01407 仁木町	4,111	7	5	3	3	3	3	2	2	2	2	2	2
01408 余市町	23,685	7	7	6	6	6	6	4	4	3	3	3	3
01409 赤井川村	1,512	3	3	3	3	3	2	3	3	2	1	1	1
01421 北村	3,935	5	5	5	5	1	1	1	1	1	1	1	1
01422 栗沢町	7,338	5	4	2	2	2	2	2	2	2	2	2	2
01423 南幌町	9,792	2	2	2	2	3	3	1	1	1	1	1	1
01424 奈井江町	7,309	3	3	2	2	2	2	1	1	1	1	1	1
01425 上砂川町	5,171	4	3	3	1	1	1	1	1	1	1	1	1
01427 由仁町	6,910	3	3	3	3	3	3	3	3	2	2	2	2
01428 長沼町	12,452	5	5	5	5	5	5	3	3	3	3	3	3
01429 栗山町	14,847	10	6	5	5	3	3	2	2	2	2	2	2
01430 月形町	5,144	5	5	5	5	5	5	2	2	2	2	2	1
01431 浦臼町	2,643	3	3	3	1	1	1	1	1	1	1	1	1
01432 新十津川町	8,067	8	4	4	4	4	4	1	1	1	1	1	1
01433 妹背牛町	4,232	1	1	1	1	1	1	1	1	1	1	1	1
01434 秩父別町	3,268	1	1	1	1	1	1	1	1	1	1	1	1
01436 雨竜町	3,601	1	1	1	1	1	1	1	1	1	1	1	1
01437 北竜町	2,562	3	2	2	2	2	2	2	1	1	1	1	1
01438 沼田町	4,373	1	1	1	1	1	1	1	1	1	1	1	1
01439 幌加内町	2,217	6	6	5	5	4	4	5	3	1	1	1	1
01452 鷹栖町	7,165	5	5	5	5	4	3	2	1	1	1	1	1
01453 東神楽町	8,127	4	4	4	4	4	4	1	1	1	1	1	1
01454 当麻町	7,643	6	6	6	6	5	5	1	1	1	1	1	1
01455 比布町	4,576	2	2	2	2	2	2	1	1	1	1	1	1
01456 愛別町	4,065	5	4	4	4	4	4	1	1	1	1	1	1
01457 上川町	5,718	6	3	3	3	3	3	1	1	1	1	1	1
01458 東川町	7,671	6	5	4	4	4	4	1	1	1	1	1	1
01459 美瑛町	11,902	16	16	14	14	14	14	6	4	4	3	3	3
01460 上富良野町	12,809	5	5	5	5	5	5	2	2	2	2	2	2
01461 中富良野町	5,833	8	7	6	6	6	6	1	1	1	1	1	1
01462 南富良野町	3,236	6	6	6	6	5	5	4	4	4	4	4	4
01463 占冠村	1,873	4	4	4	4	3	3	2	2	2	2	2	2
01464 和寒町	4,710	7	7	7	7	6	7	1	1	1	1	1	1
01465 剣淵町	4,158	1	1	1	1	1	1	1	1	1	1	1	1
01466 朝日町	1,926	5	5	3	1	1	1	1	1	1	1	1	1
01467 風連町	5,568	5	5	5	4	4	4	3	2	2	2	2	2
01468 下川町	4,413	4	3	3	3	3	3	1	1	1	1	1	1
01469 美深町	6,040	6	4	4	4	3	3	3	2	2	2	2	2
01470 音威子府村	1,334	2	2	2	2	2	2	2	1	1	1	1	1
01471 中川町	2,464	3	2	2	2	2	2	3	2	2	2	1	1
01481 増毛町	6,167	7	7	6	6	6	6	4	4	3	3	3	3
01482 小平町	4,566	7	6	6	6	6	6	4	4	4	4	3	3
01483 苫前町	4,645	4	4	3	3	3	3	2	2	2	2	2	2
01484 羽幌町	9,364	8	8	7	6	5	4	3	3	3	3	3	3
01485 初山別村	1,764	3	3	3	3	3	3	3	3	3	3	3	3
01486 遠別町	3,683	6	4	3	3	1	1	2	2	1	1	1	1
01487 天塩町	4,542	11	10	10	9	5	5	2	2	2	2	2	2
01488 幌延町	2,835	7	2	2	2	2	2	4	2	2	2	2	2
01511 猿払村	2,980	8	7	7	7	7	6	4	1	1	1	1	1
01512 浜頓別町	4,957	6	6	6	6	6	6	2	2	2	2	2	2
01513 中頓別町	2,518	6	5	4	4	3	3	2	2	2	2	2	2

市区町村	人口総数 (人)	小学校数 (校)						中学校数 (校)					
		1980	1985	1990	1995	2000	2001	1980	1985	1990	1995	2000	2001
	2000												
01514 枝幸町	7,973	9	9	9	9	8	8	2	2	2	2	2	2
01515 歌登町	2,536	8	4	4	4	4	4	4	3	3	3	3	3
01516 豊富町	5,220	11	5	5	5	5	5	3	3	3	3	3	3
01517 礼文町	3,856	9	9	9	9	8	8	2	2	2	2	2	2
01518 利尻町	3,417	4	4	3	3	3	3	2	2	2	2	2	2
01519 利尻富士町(名90)	3,536	7	4	4	4	3	3	2	2	2	2	2	2
01541 東藻琴村	2,869	2	2	2	2	1	1	1	1	1	1	1	1
01542 女満別町	6,077	4	4	4	4	3	3	2	2	2	1	1	1
01543 美幌町	23,905	12	11	9	7	7	5	2	2	2	2	2	2
01544 津別町	6,789	7	6	6	6	6	6	5	4	3	3	3	2
01545 斜里町	14,066	12	11	11	11	11	10	2	2	2	2	2	2
01546 清里町	5,437	5	5	5	5	5	5	1	1	1	1	1	1
01547 小清水町	6,126	6	6	6	6	6	6	1	1	1	1	1	1
01548 端野町	5,536	2	2	2	2	2	2	1	1	1	1	1	1
01549 訓子府町	6,317	2	2	2	2	2	2	1	1	1	1	1	1
01550 置戸町	4,110	4	4	4	4	4	4	1	1	1	1	1	1
01551 留辺蘂町	9,356	4	4	4	4	4	4	3	3	3	3	3	3
01552 佐呂間町	6,666	10	10	9	9	9	9	4	4	4	4	3	3
01553 常呂町	5,193	6	6	6	5	4	4	1	1	1	1	1	1
01554 生田原町	2,787	3	3	2	2	2	2	2	2	2	2	2	2
01555 遠軽町	18,503	6	5	5	5	5	5	3	2	2	2	2	2
01556 丸瀬布町	2,149	2	2	2	2	2	2	2	2	2	2	1	1
01557 白滝村	1,405	2	2	2	2	2	2	1	1	1	1	1	1
01558 上湧別町	6,163	5	5	4	4	4	4	1	1	1	1	1	1
01559 湧別町	5,260	5	5	3	2	2	2	2	2	2	2	2	2
01560 滝上町	3,799	6	6	6	6	5	5	1	1	1	1	1	1
01561 興部町	4,965	8	6	6	6	5	5	2	2	2	2	2	2
01562 西興部村	1,314	2	2	2	2	2	2	2	1	1	1	1	1
01563 雄武町	5,778	8	8	6	6	6	6	1	1	1	1	1	1
01571 豊浦町	5,286	9	9	9	9	9	9	3	3	3	3	3	3
01572 虻田町	8,352	4	4	3	3	3	3	4	2	2	2	2	2
01573 洞爺村	2,270	4	4	4	4	4	4	2	1	1	1	1	1
01574 大滝村	2,097	4	3	3	3	3	3	2	1	1	1	1	1
01575 壮瞥町	3,748	4	4	2	2	2	2	3	3	2	2	2	2
01578 白老町	21,662	8	8	7	7	7	7	5	5	5	5	5	5
01579 早来町	5,407	5	5	4	4	4	4	1	1	1	1	1	1
01580 追分町	4,031	2	2	2	1	1	1	1	1	1	1	1	1
01581 厚真町	5,438	9	8	7	5	5	5	4	4	2	2	2	2
01582 鶴川町	7,232	7	7	7	7	7	7	1	1	1	1	1	1
01583 穂別町	3,965	6	5	5	5	5	5	5	4	4	4	3	3
01601 日高町	2,306	2	2	2	2	1	1	2	2	2	1	1	1
01602 平取町	6,503	12	11	11	7	7	7	4	4	4	4	4	4
01603 門別町	13,477	12	11	9	9	9	9	3	3	3	3	3	3
01604 新冠町	6,204	9	9	9	9	9	9	1	1	1	1	1	1
01605 静内町	23,125	8	8	7	7	7	7	3	3	3	3	3	3
01606 三石町	5,313	6	6	6	6	6	6	2	2	2	2	2	2
01607 浦河町	16,634	8	8	5	5	5	5	4	3	3	3	3	3
01608 様似町	6,210	3	3	3	3	3	3	1	1	1	1	1	1
01609 えりも町	6,248	8	8	7	7	6	6	4	4	3	3	3	3
01631 音更町	39,201	19	18	18	17	16	16	4	5	5	5	5	5
01632 土幌町	6,839	8	8	8	8	8	8	1	1	1	1	1	1
01633 上土幌町	5,634	9	7	7	7	7	7	1	1	1	1	1	1
01634 鹿追町	5,910	5	5	5	5	5	5	2	2	2	2	2	2
01635 新得町	7,657	6	6	6	6	6	6	3	2	3	3	3	3
01636 清水町	10,988	11	11	10	10	8	8	2	2	2	2	2	2
01637 芽室町	17,586	15	13	9	6	5	5	2	2	2	3	3	3
01638 中札内村	4,116	2	2	2	2	2	2	2	2	1	1	1	1
01639 更別村	3,291	6	3	2	2	2	2	1	1	1	1	1	1
01640 忠類村	1,804	1	1	1	1	1	1	1	1	1	1	1	1
01641 大樹町	6,711	6	6	6	6	6	6	4	4	4	4	3	3
01642 広尾町	8,975	5	5	5	5	5	5	4	4	4	4	4	4
01643 幕別町	24,276	11	12	11	11	9	9	4	4	4	4	4	4
01644 池田町	8,710	12	12	9	4	3	3	2	2	2	2	2	2
01645 豊頃町	4,164	8	7	5	4	4	4	2	2	2	1	1	1
01646 本別町	10,021	8	4	4	4	3	3	6	3	3	3	3	3
01647 足寄町	8,871	7	7	7	6	4	4	4	4	4	4	4	4
01648 陸別町	3,228	4	3	2	2	1	1	1	1	1	1	1	1
01649 浦幌町	6,846	17	12	9	9	7	6	3	3	3	3	3	3

市区町村	人口総数 (人)	小学校数 (校)						中学校数 (校)						
		2000	1980	1985	1990	1995	2000	2001	1980	1985	1990	1995	2000	2001
		01661 釧路町	22,478	7	6	6	6	6	6	6	5	4	4	4
01662 厚岸町	12,307	11	11	10	10	9	9	7	7	7	7	7	7	
01663 浜中町	7,335	15	15	14	14	14	14	9	8	8	5	5	5	
01664 標茶町	9,388	16	14	14	13	13	13	11	9	9	9	9	9	
01665 弟子屈町	9,493	8	8	8	6	6	6	3	3	2	2	2	2	
01666 阿寒町	6,796	6	6	6	5	5	5	4	4	4	4	3	3	
01667 鶴居村	2,728	6	6	6	6	5	5	4	3	3	3	2	2	
01668 白糠町	11,359	7	7	7	5	5	4	6	6	6	5	5	4	
01669 音別町	3,031	2	2	2	1	1	1	2	2	2	2	1	1	
01691 別海町	16,910	14	14	13	13	12	12	10	10	10	10	10	10	
01692 中標津町	23,179	10	11	11	11	11	11	8	8	8	8	8	7	
01693 標津町	6,298	7	7	7	7	6	6	5	5	5	5	5	5	
01694 羅臼町	6,956	5	5	5	5	5	5	4	4	4	4	4	4	
02 青森県	1,475,728	525	513	505	493	464	455	231	210	205	197	191	191	
02201 青森市	297,859	47	50	49	49	49	49	20	21	20	20	20	20	
02202 弘前市	177,086	32	33	33	34	34	34	12	12	12	13	13	13	
02203 八戸市	241,920	39	39	41	42	43	43	19	20	21	22	22	22	
02204 黒石市	39,059	13	13	13	13	12	12	5	5	5	5	5	5	
02205 五所川原市	49,193	18	18	17	16	16	15	6	5	5	5	5	5	
02206 十和田市	63,363	20	20	20	19	18	18	11	7	7	7	7	7	
02207 三沢市	42,495	12	12	12	12	12	12	5	5	6	6	6	6	
02208 むつ市	49,341	14	13	14	14	13	13	8	8	8	8	7	7	
02301 平内町	14,528	14	14	14	13	13	12	5	5	4	3	3	3	
02302 蟹田町	4,010	4	3	3	3	1	1	1	1	1	1	1	1	
02303 今別町	4,124	5	5	5	5	3	3	2	2	2	1	1	1	
02304 蓬田村	3,480	1	1	1	1	1	1	1	1	1	1	1	1	
02305 平館村	2,451	2	2	2	1	1	1	2	2	2	2	1	1	
02306 三厩村	2,709	4	3	2	1	1	1	3	2	2	1	1	1	
02321 鯉ヶ沢町	13,551	14	13	13	13	13	13	3	3	2	3	3	3	
02322 木造町	19,988	16	16	16	16	16	16	3	3	3	3	3	3	
02323 深浦町	8,954	11	11	7	7	6	6	3	3	3	2	3	3	
02324 森田村	5,116	2	2	2	2	2	2	1	1	1	1	1	1	
02325 岩崎村	2,845	2	2	2	2	2	2	1	1	1	1	1	1	
02326 柏村	5,155	3	1	1	1	1	1	1	1	1	1	1	1	
02327 稲垣村	5,120	4	4	4	4	4	4	1	1	1	1	1	1	
02328 車力村	5,941	4	4	4	4	4	4	1	1	1	1	1	1	
02341 岩木町	12,278	3	3	3	3	3	3	2	2	2	2	2	2	
02342 相馬村	3,853	1	1	1	1	1	1	1	1	1	1	1	1	
02343 西目屋村	2,049	2	2	2	1	1	1	1	1	1	1	1	1	
02361 藤崎町	10,327	3	3	3	2	2	2	1	1	1	1	1	1	
02362 大鰐町	12,881	6	6	6	5	4	4	1	1	1	1	1	1	
02363 尾上町	10,167	2	2	2	2	2	2	1	1	1	1	1	1	
02364 浪岡町	20,873	9	7	7	7	7	7	1	1	1	1	1	1	
02365 平賀町	22,861	9	9	9	9	9	9	4	4	4	4	4	4	
02366 常盤村	6,531	1	1	1	1	1	1	1	1	1	1	1	1	
02367 田舎館村	8,835	4	4	3	3	3	3	1	1	1	1	1	1	
02368 碓ヶ関村	3,426	1	1	1	1	1	1	1	1	1	1	1	1	
02381 板柳町	16,840	6	5	5	5	5	4	1	1	1	1	1	1	
02382 金木町	11,104	4	4	4	4	4	4	2	2	2	2	2	2	
02383 中里町	11,087	9	9	9	9	6	6	3	3	1	1	1	1	
02384 鶴田町	15,795	10	10	9	8	8	8	1	1	1	1	1	1	
02385 市浦村	2,911	4	4	4	4	4	1	1	1	1	1	1	1	
02386 小泊村	4,238	2	2	2	2	2	2	1	1	1	1	1	1	
02401 野辺地町	16,012	5	5	5	5	5	5	1	1	1	1	1	1	
02402 七戸町	10,634	5	5	5	5	5	5	3	3	3	3	3	3	
02403 百石町	10,109	2	2	2	2	2	2	1	1	1	1	1	1	
02404 十和田湖町	6,267	5	4	4	4	4	4	4	2	2	2	2	2	
02405 六戸町	10,481	7	7	7	7	6	4	2	2	2	2	2	2	
02406 横浜町	5,508	5	5	5	5	4	4	3	3	3	3	3	3	
02407 上北町	9,929	3	3	3	3	3	3	1	1	1	1	1	1	
02408 東北町	10,662	11	11	11	11	4	4	8	8	8	2	2	2	
02409 天間林村	8,723	2	2	2	2	2	2	2	2	2	2	2	2	
02410 下田町	13,111	3	3	3	3	3	3	2	2	2	2	2	2	
02411 六ヶ所村	11,849	10	9	9	9	8	8	7	7	7	7	5	5	

市区町村	人口総数 (人)	小学校数 (校)						中学校数 (校)					
		2000	1980	1985	1990	1995	2000	2001	1980	1985	1990	1995	2000
02421 川内町	5,747	9	8	8	8	6	6	4	2	2	2	1	1
02422 大畑町	9,159	6	6	6	7	6	6	1	1	1	1	1	1
02423 大間町	6,566	2	2	2	2	2	2	2	2	2	2	2	2
02424 東通村	7,975	20	20	19	16	16	16	17	8	8	7	6	6
02425 風間浦村	2,793	4	4	4	4	4	3	3	3	1	1	1	1
02426 佐井村	3,010	6	6	6	6	6	6	5	5	5	5	5	5
02427 脇野沢村	2,775	5	4	4	4	4	4	4	1	1	1	1	1
02441 三戸町	13,223	8	8	8	8	6	6	3	3	3	3	2	2
02442 五戸町	17,850	8	8	8	6	6	6	2	2	2	2	2	2
02443 田子町	7,288	4	3	3	3	3	3	3	2	2	2	2	2
02444 名川町	9,250	4	4	4	4	4	4	3	3	3	3	3	3
02445 南部町	6,104	3	3	3	3	2	2	1	1	1	1	1	1
02446 階上町	15,618	8	8	8	8	8	8	2	2	2	2	2	2
02447 福地村	7,242	6	4	4	4	4	4	2	2	2	2	2	2
02448 南郷村	6,688	7	7	6	6	6	6	4	4	4	4	4	4
02449 倉石村	3,468	3	3	3	3	3	3	1	1	1	1	1	1
02450 新郷村	3,343	7	7	7	6	4	4	2	2	2	2	2	2
03 岩手県	1,416,180	574	547	525	495	479	474	240	228	225	221	211	209
03201 盛岡市(92)	288,843	39	38	38	40	38	38	16	17	18	18	19	19
03202 宮古市	54,638	23	21	20	18	17	16	11	11	11	11	10	9
03203 大船渡市	36,570	9	9	9	9	9	9	5	5	5	5	5	5
03204 水沢市	60,990	8	8	8	8	8	8	3	3	3	3	3	3
03205 花巻市	72,995	13	13	13	13	13	13	8	8	8	9	8	8
03206 北上市(91)	91,501	23	23	24	21	21	20	8	9	9	9	9	9
03207 久慈市	36,796	19	17	17	15	15	15	11	11	10	9	9	9
03208 遠野市	27,681	13	9	9	9	9	9	8	8	8	8	8	8
03209 一関市	63,510	16	16	15	14	14	14	10	10	10	10	10	10
03210 陸前高田市	25,676	11	11	11	11	11	11	7	7	7	7	7	7
03211 釜石市	46,521	20	18	18	18	17	17	9	9	9	9	8	8
03212 江刺市	33,687	12	12	12	12	12	12	4	4	4	4	4	4
03213 二戸市	27,678	20	19	19	12	8	8	5	5	5	5	5	5
03301 雫石町	19,750	10	10	10	10	10	10	1	1	1	1	1	1
03302 葛巻町	8,725	14	14	13	13	11	11	7	7	7	7	3	3
03303 岩手町	17,372	12	11	9	9	9	9	5	5	4	4	4	4
03304 西根町	19,031	9	9	7	7	7	7	2	2	2	2	2	2
03305 滝沢村	51,241	8	8	8	7	8	8	6	6	7	7	7	7
03306 松尾村	7,064	3	3	3	3	3	3	1	1	1	1	1	1
03307 玉山村	14,014	11	11	10	10	10	10	8	7	6	6	4	4
03321 紫波町	33,038	11	11	11	11	11	11	3	3	3	3	3	3
03322 矢巾町	25,268	3	3	3	3	3	3	1	1	1	1	2	2
03341 大迫町	6,949	6	4	4	4	4	4	1	1	1	1	1	1
03342 石鳥谷町	16,521	4	4	4	4	4	4	1	1	1	1	1	1
03361 東和町	10,710	6	6	6	6	6	6	2	2	2	2	2	2
03363 湯田町	4,009	6	5	5	5	5	3	1	1	1	1	1	1
03365 沢内村	3,974	4	4	4	4	4	4	1	1	1	1	1	1
03381 金ヶ崎町	16,383	7	7	6	6	6	6	1	1	1	1	1	1
03382 前沢町	15,438	7	7	7	7	7	7	1	1	1	1	1	1
03383 胆沢町	17,651	4	4	4	4	4	4	3	3	3	3	3	3
03384 衣川村	5,290	5	5	5	5	4	4	1	1	1	1	1	1
03401 花泉町	16,127	11	8	8	7	7	7	2	2	2	2	2	2
03402 平泉町	9,054	2	2	2	2	2	2	1	1	1	1	1	1
03421 大東町	17,789	11	11	11	11	11	11	4	4	4	4	4	4
03422 藤沢町	10,452	6	6	6	6	6	6	2	2	2	2	2	2
03423 千厩町	13,504	6	6	5	5	5	5	3	3	3	3	1	1
03424 東山町	8,493	3	3	3	3	3	3	1	1	1	1	1	1
03425 室根村	6,316	5	5	5	5	5	5	1	1	1	1	1	1
03426 川崎村	4,634	2	2	2	2	2	2	1	1	1	1	1	1
03441 住田町	7,305	5	5	5	5	5	5	3	2	2	2	2	2
03442 三陸町	8,590	5	5	5	5	5	5	3	3	3	3	3	3
03461 大槌町	17,480	8	8	8	7	7	7	2	2	2	2	2	2
03462 宮守村	5,427	3	3	3	3	3	3	1	1	1	1	1	1
03481 田老町	4,800	9	8	3	3	3	3	2	2	2	2	2	2
03482 山田町	21,214	10	9	9	9	9	9	2	2	2	2	2	2
03483 岩泉町	12,845	32	29	26	20	17	17	15	12	11	8	8	8

市区町村	人口総数 (人)	小学校数 (校)						中学校数 (校)					
		1980	1985	1990	1995	2000	2001	1980	1985	1990	1995	2000	2001
03484 田野畑村	4,529	9	9	7	7	7	7	1	1	1	1	1	1
03485 普代村	3,583	4	4	4	4	4	4	1	1	1	1	1	1
03486 新里村	3,785	4	4	4	4	4	4	4	3	3	3	3	3
03487 川井村	3,763	6	5	5	5	5	5	5	3	3	3	3	3
03501 軽米町	11,863	12	11	11	11	10	10	5	5	5	5	5	5
03502 種市町	14,177	9	9	9	8	8	8	6	6	6	6	6	6
03503 野田村	5,195	1	1	1	1	1	1	1	1	1	1	1	1
03504 山形村	3,382	8	8	8	8	8	8	7	3	2	2	2	2
03505 大野村	6,288	5	5	5	5	5	5	2	2	2	2	2	2
03506 九戸村	7,324	7	7	6	6	6	6	1	1	1	1	1	1
03521 浄法寺町	5,424	6	6	6	6	6	6	3	3	3	2	2	2
03523 安代町	6,390	7	7	7	7	7	7	2	2	2	2	2	2
03524 一戸町	16,933	22	21	19	12	10	9	8	6	6	6	5	4
04 宮城県	2,365,320	1199	1165	1154	1139	1113	1100	204	213	218	225	223	223
04100 仙台市(87,88)	1,008,130	94	108	116	123	124	124	42	53	58	62	64	63
04202 石巻市	119,818	23	20	19	19	19	19	11	10	10	11	11	11
04203 塩竈市	61,547	8	8	8	8	8	8	4	4	5	5	5	5
04204 古川市	72,897	11	12	14	13	14	14	4	4	4	4	4	4
04205 気仙沼市	61,452	13	14	14	14	14	14	8	8	9	9	8	8
04206 白石市	40,793	16	16	16	15	15	15	7	7	7	7	7	7
04207 名取市	67,216	8	8	8	9	10	11	4	4	4	4	5	5
04208 角田市	34,354	9	9	9	9	9	9	4	4	4	4	4	4
04209 多賀城市	61,457	5	6	6	6	6	6	3	3	3	4	4	4
04211 岩沼市	41,407	6	6	6	6	4	4	3	3	4	4	4	4
04301 蔵王町	13,545	5	5	5	5	5	5	3	3	3	3	3	3
04302 七ヶ宿町	2,034	2	2	2	2	2	2	2	2	2	2	1	1
04321 大河原町	22,767	2	3	3	3	3	3	2	2	2	2	2	2
04322 村田町	13,166	5	5	5	5	5	5	2	2	2	2	2	2
04323 柴田町	39,485	5	6	6	6	6	6	2	2	3	3	3	3
04324 川崎町	10,872	10	10	9	9	9	9	2	2	2	2	2	2
04341 丸森町	17,868	11	11	9	9	9	9	5	5	5	5	5	5
04361 亘理町	34,770	6	6	6	6	6	6	4	4	4	4	4	4
04362 山元町	18,537	5	5	5	5	5	5	2	2	2	2	2	2
04401 松島町	17,059	5	5	5	5	5	5	1	1	1	1	1	1
04404 七ヶ浜町	21,131	3	3	3	3	3	3	1	1	2	2	2	2
04406 利府町	29,848	2	3	3	5	6	6	1	1	1	2	2	3
04421 大和町	24,410	9	9	9	8	8	8	5	5	5	5	5	5
04422 大郷町	9,768	4	4	4	4	4	4	2	2	2	2	2	2
04423 富谷町	35,909	3	3	4	5	6	6	1	2	3	4	4	4
04424 大衡村	5,992	1	1	1	1	1	1	1	1	1	1	1	1
04441 中新田町	13,929	5	5	4	4	4	4	1	1	1	1	1	1
04442 小野田町	8,092	4	4	4	4	4	4	2	2	1	1	1	1
04443 宮崎町	6,309	5	3	3	3	3	3	2	2	1	1	1	1
04444 色麻町	8,162	3	2	2	2	2	2	1	1	1	1	1	1
04461 松山町	7,072	2	2	2	2	2	2	1	1	1	1	1	1
04462 三本木町	8,411	2	2	1	1	1	1	1	1	1	1	1	1
04463 鹿島台町	14,058	2	2	2	2	2	2	1	1	1	1	1	1
04481 岩出山町	14,169	6	6	6	6	6	6	3	3	3	3	1	1
04482 鳴子町	9,289	7	7	5	5	4	4	3	3	3	3	3	3
04501 涌谷町	19,313	5	5	5	5	5	5	2	2	2	2	2	2
04502 田尻町	13,417	3	3	3	3	3	3	1	1	1	1	1	1
04503 小牛田町	20,245	5	5	5	5	5	5	2	2	2	2	2	2
04504 南郷町	7,150	3	3	3	3	2	2	1	1	1	1	1	1
04521 築館町	15,866	4	4	4	4	4	4	1	1	1	1	1	1
04522 若柳町	14,714	6	5	5	5	5	5	1	1	1	1	1	1
04523 栗駒町	14,164	9	9	7	7	7	7	1	1	1	1	1	1
04524 高清水町	4,470	1	1	1	1	1	1	1	1	1	1	1	1
04525 一迫町	9,517	4	4	4	4	4	4	1	1	1	1	1	1
04526 瀬峰町	5,515	1	1	1	1	1	1	1	1	1	1	1	1
04527 篤沢町	3,218	2	2	2	1	1	1	1	1	1	1	1	1
04528 金成町	8,334	7	6	6	5	5	5	1	1	1	1	1	1
04529 志波姫町	7,545	1	1	1	1	1	1	1	1	1	1	1	1
04530 花山村	1,604	2	1	1	1	1	1	1	1	1	1	1	1

市区町村	人口総数 (人)	小学校数 (校)						中学校数 (校)					
		1980	1985	1990	1995	2000	2001	1980	1985	1990	1995	2000	2001
04541 迫町	23,040	5	5	5	5	5	5	2	2	2	2	2	2
04542 登米町	6,024	1	1	1	1	1	1	1	1	1	1	1	1
04543 東和町	8,718	5	5	5	5	5	5	1	1	1	1	1	1
04544 中田町	17,035	8	8	8	8	8	8	1	1	1	1	1	1
04545 豊里町	7,480	1	1	1	1	1	1	1	1	1	1	1	1
04546 米山町	11,170	4	4	4	4	4	4	1	1	1	1	1	1
04547 石越町	6,438	1	1	1	1	1	1	1	1	1	1	1	1
04548 南方町	9,484	3	3	3	3	3	3	1	1	1	1	1	1
04561 河北町	13,407	7	5	5	5	5	5	4	3	3	3	3	3
04562 矢本町	31,488	6	6	6	6	6	6	2	2	2	2	2	2
04563 雄勝町	5,239	7	7	7	5	5	5	3	2	2	2	2	2
04564 河南町	17,919	6	6	6	6	6	6	5	5	2	2	2	2
04565 桃生町	8,644	5	3	3	3	3	3	1	1	1	1	1	1
04566 鳴瀬町	11,692	4	4	4	4	4	4	2	2	2	2	2	2
04567 北上町	4,472	3	3	3	3	3	3	3	3	2	2	2	2
04581 女川町	11,814	9	9	9	8	5	5	4	4	4	3	3	3
04582 牡鹿町	5,279	6	5	5	5	4	4	4	4	4	4	3	3
04601 志津川町	14,218	7	7	7	7	6	6	3	3	3	3	3	3
04602 津山町	4,380	2	2	2	2	2	2	1	1	1	1	1	1
04603 本吉町	12,101	4	4	4	4	4	4	3	3	3	3	3	3
04604 唐桑町	8,841	3	3	3	3	3	3	2	2	2	2	2	2
04605 歌津町	5,642	2	2	2	2	2	2	1	1	1	1	1	1
05 秋田県	1,189,279	370	350	344	335	324	317	151	147	144	139	135	134
05201 秋田市	317,625	37	38	40	41	41	41	15	17	18	19	21	21
05202 能代市	53,266	13	13	13	13	13	13	8	8	6	6	6	6
05203 横手市	40,521	9	8	8	8	7	7	4	4	4	4	4	4
05204 大館市	66,293	15	14	14	13	13	13	9	9	9	8	8	8
05205 本荘市	45,724	7	7	7	8	8	8	3	3	3	3	3	3
05206 男鹿市	30,469	14	14	13	13	13	10	8	8	7	5	5	4
05207 湯沢市	34,963	10	10	10	10	10	10	5	5	5	5	4	4
05208 大曲市	39,615	9	9	9	9	9	8	3	3	3	3	3	3
05209 鹿角市	39,144	11	11	11	11	11	11	5	5	5	5	5	5
05303 小坂町	7,171	4	4	4	4	4	4	2	2	2	2	2	2
05321 鷹巣町	21,818	7	7	7	7	7	7	2	2	2	2	2	2
05322 比内町	12,095	7	6	6	6	6	6	1	1	1	1	1	1
05323 森吉町	7,806	4	4	4	3	3	3	1	1	1	1	1	1
05324 阿仁町	4,443	4	4	4	3	2	2	2	2	2	1	1	1
05325 田代町	7,900	6	6	6	6	5	5	1	1	1	1	1	1
05326 合川町	7,983	4	4	4	4	4	4	1	1	1	1	1	1
05327 上小阿仁村	3,369	4	3	2	2	2	2	1	1	1	1	1	1
05341 琴丘町	6,174	3	3	3	3	3	3	1	1	1	1	1	1
05342 二ツ井町	11,971	8	7	7	7	7	7	1	1	1	1	1	1
05343 八森町	4,726	3	3	3	3	3	3	1	1	1	1	1	1
05344 山本町	8,524	3	3	3	3	3	3	1	1	1	1	1	1
05345 八竜町	7,414	3	3	3	3	2	2	1	1	1	1	1	1
05346 藤里町	4,708	4	3	3	3	2	2	1	1	1	1	1	1
05347 峰浜村	4,972	3	3	3	3	3	3	2	1	1	1	1	1
05361 五城目町	12,372	6	6	6	6	6	6	3	3	2	2	2	2
05362 昭和町	8,997	2	2	2	2	2	2	1	1	1	1	1	1
05363 八郎潟町	7,533	1	1	1	1	1	1	1	1	1	1	1	1
05364 飯田川町	5,027	1	1	1	1	1	1	0	0	0	0	0	0
05365 天王町	21,687	4	4	4	4	4	4	1	1	1	2	2	2
05366 井川町	6,116	1	1	1	1	1	1	1	1	1	1	1	1
05367 若美町	7,661	3	3	3	3	3	3	2	2	2	2	2	2
05368 大瀧村	3,323	1	1	1	1	1	1	1	1	1	1	1	1
05381 河辺町	10,669	5	5	4	4	4	4	2	2	2	2	2	2
05382 雄和町	8,352	5	4	4	4	4	4	2	2	2	2	2	2
05401 仁賀保町	11,951	4	4	4	4	4	4	2	2	2	2	2	2
05402 金浦町	5,108	1	1	1	1	1	1	1	1	1	1	1	1
05403 象潟町	13,288	3	3	3	3	3	3	1	1	1	1	1	1
05404 矢島町	6,246	1	1	1	1	1	1	1	1	1	1	1	1
05405 岩城町	6,582	2	2	2	2	2	2	2	1	1	1	1	1
05406 由利町	6,209	4	4	3	3	3	3	1	1	1	1	1	1
05407 西目町	6,615	1	1	1	1	1	1	1	1	1	1	1	1

市区町村	人口総数 (人)	小学校数 (校)						中学校数 (校)					
		1980	1985	1990	1995	2000	2001	1980	1985	1990	1995	2000	2001
05408 鳥海町	6,813	7	4	4	3	3	3	4	3	3	3	1	1
05409 東由利町	4,860	7	4	3	3	3	3	1	1	1	1	1	1
05410 大内町	9,794	3	3	3	3	3	3	3	2	2	2	2	2
05421 神岡町	6,209	2	2	2	2	2	2	1	1	1	1	1	1
05422 西仙北町	10,897	6	6	5	5	4	4	4	3	3	2	2	2
05423 角館町	14,676	5	5	5	5	5	5	2	1	1	1	1	1
05424 六郷町	7,286	3	2	2	2	2	2	1	1	1	1	1	1
05425 中仙町	11,870	4	4	4	4	4	4	2	2	2	2	2	2
05426 田沢湖町	12,899	3	3	3	3	3	3	3	3	3	3	3	3
05427 協和町	9,307	7	6	6	6	6	6	1	1	1	1	1	1
05428 南外村	4,721	3	2	2	2	2	2	1	1	1	1	1	1
05429 仙北町	7,905	2	2	2	2	2	2	1	1	1	1	1	1
05430 西木村	5,990	3	3	3	3	3	3	3	3	3	3	2	2
05431 太田町	7,802	3	3	3	3	3	3	1	1	1	1	1	1
05432 千畑町	8,540	2	2	2	2	2	2	1	1	1	1	1	1
05433 仙南村	8,381	3	3	3	3	3	3	1	1	1	1	1	1
05441 増田町	9,099	6	4	4	4	4	4	1	1	1	1	1	1
05442 平鹿町	14,941	5	5	5	4	4	4	3	3	3	3	1	1
05443 雄物川町	11,300	6	6	6	6	4	4	1	1	1	1	1	1
05444 大森町	8,103	6	5	4	4	4	4	1	1	1	1	1	1
05445 十文字町	14,517	4	4	4	4	4	4	2	2	2	2	2	2
05446 山内村	4,659	8	7	6	2	1	1	1	1	1	1	1	1
05447 大雄村	5,864	3	3	3	3	2	2	1	1	1	1	1	1
05461 稲川町	10,845	4	4	4	4	4	4	1	1	1	1	1	1
05462 雄勝町	9,656	6	6	6	6	6	6	1	1	1	1	1	1
05463 羽後町	19,485	14	14	14	13	12	12	5	5	5	3	3	3
05464 東成瀬村	3,390	5	4	4	4	4	1	1	1	1	1	1	1
05465 皆瀬村	3,040	3	3	3	2	2	2	1	1	1	1	1	1
06 山形県	1,244,147	413	399	389	378	362	357	155	149	145	140	134	134
06201 山形市	255,369	34	36	36	37	37	37	14	15	15	15	15	15
06202 米沢市	95,396	28	26	28	26	23	24	10	10	10	9	9	9
06203 鶴岡市	100,628	22	21	22	21	21	21	11	9	8	8	6	6
06204 酒田市	101,311	21	22	23	23	21	21	8	9	9	9	9	9
06205 新庄市	42,151	16	16	15	14	13	12	5	5	5	5	5	5
06206 寒河江市	43,379	11	11	11	11	11	11	3	3	3	3	3	3
06207 上山市	36,886	14	11	10	10	10	10	4	4	4	4	4	4
06208 村山市	29,586	9	9	9	9	9	9	6	6	6	6	6	6
06209 長井市	31,987	8	6	6	6	6	6	5	2	2	2	2	2
06210 天童市	63,231	12	13	13	13	13	13	3	3	3	4	4	4
06211 東根市	44,800	7	7	7	7	8	8	4	4	4	5	5	5
06212 尾花沢市	22,010	12	12	12	12	12	12	6	6	6	6	6	6
06213 南陽市	36,191	8	9	9	8	8	8	7	7	7	7	7	7
06301 山辺町	15,512	5	5	5	5	5	5	3	3	3	3	3	3
06302 中山町	12,573	2	2	2	2	2	2	1	1	1	1	1	1
06321 河北町	21,476	6	6	6	6	6	6	1	1	1	1	1	1
06322 西川町	7,452	11	10	10	8	8	8	3	3	3	3	3	3
06323 朝日町	9,337	14	13	13	14	9	8	1	1	1	1	1	1
06324 大江町	10,477	7	7	7	7	6	5	1	1	1	1	1	1
06341 大石田町	9,400	8	8	8	8	8	8	2	2	2	2	2	2
06361 金山町	7,381	8	8	8	8	6	4	1	1	1	1	1	1
06362 最上町	11,483	10	10	9	8	8	8	4	4	1	1	1	1
06363 舟形町	6,996	8	5	4	4	4	4	3	2	2	1	1	1
06364 真室川町	10,592	9	9	9	8	9	9	3	2	2	2	2	2
06365 大蔵村	4,528	7	7	5	6	5	5	3	3	3	3	3	3
06366 鮭川村	5,829	8	8	8	6	6	6	2	2	2	2	2	2
06367 戸沢村	6,450	9	8	5	4	4	4	2	2	2	2	2	2
06381 高畠町	26,807	8	8	8	8	8	8	4	4	4	4	4	4
06382 川西町	19,688	8	8	8	8	8	8	5	5	5	5	3	3
06401 小国町	10,262	9	8	9	9	9	9	7	6	6	6	6	6
06402 白鷹町	17,149	10	9	8	8	6	6	2	2	2	2	2	2
06403 飯豊町	9,204	8	6	7	5	5	5	2	2	2	2	2	2
06421 立川町	7,014	4	4	4	4	4	3	1	1	1	1	1	1
06422 余目町	18,475	4	4	4	4	4	4	1	1	1	1	1	1
06423 藤島町	12,294	4	4	4	4	4	4	1	1	1	1	1	1

市区町村	人口総数 (人)	小学校数						中学校数					
				(校)						(校)			
		1980	1985	1990	1995	2000	2001	1980	1985	1990	1995	2000	2001
06424 羽黒町	9,616	5	5	4	4	4	4	1	1	1	1	1	1
06425 櫛引町	8,536	4	4	4	4	4	4	1	1	1	1	1	1
06426 三川町	7,879	3	3	3	3	3	3	1	1	1	1	1	1
06427 朝日村	5,864	7	6	4	4	4	4	1	1	1	1	1	1
06441 温海町	10,608	9	9	6	6	5	5	6	6	6	3	1	1
06461 遊佐町	18,037	6	6	6	6	6	6	3	3	3	1	1	1
06462 八幡町	7,395	4	4	4	4	4	4	1	1	1	1	1	1
06463 松山町	5,676	3	3	3	3	3	3	1	1	1	1	1	1
06464 平田町	7,232	3	3	3	3	3	3	1	1	1	1	1	1
07 福島県	2,126,935	637	612	600	588	573	571	251	247	245	243	246	245
07201 福島市	291,121	48	49	50	49	49	49	19	20	20	20	20	20
07202 会津若松市	118,118	18	18	18	18	15	15	9	9	9	9	9	9
07203 郡山市	334,824	61	62	66	68	67	67	24	24	26	26	27	27
07204 いわき市	360,138	78	77	77	77	77	77	40	42	42	42	44	43
07205 白河市	47,685	8	8	8	8	9	9	5	5	5	5	5	5
07206 原町市	48,750	8	8	8	8	8	8	4	4	4	4	4	4
07207 須賀川市	66,747	14	14	14	14	14	14	8	8	8	8	8	8
07208 喜多方市	37,495	12	11	11	11	10	10	3	3	3	3	3	3
07209 相馬市	38,842	10	10	10	10	10	10	5	5	5	5	5	5
07210 二本松市	36,233	10	10	10	10	10	9	4	3	3	3	3	3
07301 桑折町	13,700	4	4	4	4	4	4	1	1	1	1	1	1
07302 伊達町	10,857	2	2	2	2	2	2	1	1	1	1	1	1
07303 国見町	11,198	4	4	4	4	4	4	1	1	1	1	1	1
07304 梁川町	21,385	8	8	8	8	8	8	2	1	1	1	1	1
07305 保原町	24,891	5	5	5	5	5	5	1	1	2	2	2	2
07306 霊山町	10,031	6	5	5	5	5	5	1	1	1	1	1	1
07307 月館町	4,653	2	2	2	2	2	2	1	1	1	1	1	1
07308 川俣町	17,751	10	8	8	8	8	8	2	2	2	2	2	2
07309 飯野町	6,773	4	4	4	3	3	3	1	1	1	1	1	1
07321 安達町	11,752	4	4	4	4	4	4	1	1	1	1	1	1
07322 大玉村	8,407	2	2	2	2	2	2	1	1	1	1	1	1
07323 本宮町	22,280	3	3	3	3	4	4	2	2	2	2	2	2
07324 白沢村	9,261	3	3	3	3	3	3	2	1	1	1	1	1
07325 岩代町	9,585	4	4	4	4	4	4	3	3	3	3	3	3
07326 東和町	8,507	8	8	8	7	7	7	1	1	1	1	1	1
07341 長沼町	6,451	3	3	3	3	3	3	1	1	1	1	1	1
07342 鏡石町	12,743	2	2	2	2	2	2	1	1	1	1	1	1
07343 岩瀬村	6,211	2	2	2	2	2	2	1	1	1	1	1	1
07344 天栄村	6,889	6	6	6	6	5	5	2	2	2	2	2	2
07361 田島町	13,747	6	6	6	5	5	5	3	3	3	3	3	3
07362 下郷町	7,579	13	12	12	11	11	10	1	1	1	1	1	1
07363 箱岩村	2,380	2	2	2	2	2	2	1	1	1	1	1	1
07364 檜枝岐村	757	1	1	1	1	1	1	1	1	1	1	1	1
07365 伊南村	1,887	1	1	1	1	1	1	1	1	1	1	1	1
07366 南郷村	3,081	2	2	2	2	2	2	1	1	1	1	1	1
07367 只見町	5,557	4	3	3	3	3	3	3	3	3	3	3	3
07381 北会津村	7,687	2	2	2	2	2	2	1	1	1	1	1	1
07401 熱塩加納村	3,633	6	3	2	2	2	2	1	1	1	1	1	1
07402 北塩原村	3,644	6	5	5	4	3	3	4	4	3	2	2	2
07403 塩川町	10,612	4	4	4	4	4	4	1	1	1	1	1	1
07404 山都町	4,317	9	5	3	3	3	3	3	3	1	1	1	1
07405 西会津町	9,075	12	12	6	6	5	5	5	4	4	4	4	4
07406 高郷村	2,514	4	4	3	3	3	3	1	1	1	1	1	1
07407 磐梯町	4,109	3	3	2	2	2	2	1	1	1	1	1	1
07408 猪苗代町	18,178	10	10	10	9	7	7	3	3	3	3	3	3
07421 会津坂下町	19,426	9	9	9	8	8	8	2	2	2	2	2	2
07422 湯川村	3,601	2	2	2	2	2	2	1	1	1	1	1	1
07423 柳津町	4,669	10	6	4	4	3	3	2	2	2	2	2	2
07424 河東町	9,610	3	3	3	3	3	3	1	1	1	1	1	1
07441 会津高田町	15,564	9	7	7	7	7	7	2	2	2	2	2	2
07442 会津本郷町	6,506	2	2	2	2	2	2	1	1	1	1	1	1
07443 新鶴村	4,102	1	1	1	1	1	1	1	1	1	1	1	1
07444 三島町	2,474	5	3	2	1	1	1	2	2	2	1	1	1
07445 金山町	3,204	6	3	3	2	2	2	2	2	2	2	2	2

市区町村	人口総数 (人)	小学校数 (校)						中学校数 (校)						
		2000	1980	1985	1990	1995	2000	2001	1980	1985	1990	1995	2000	2001
07446 昭和村	1,874	2	2	2	2	2	2	2	2	2	2	2	2	2
07461 西郷村	18,642	5	5	5	5	5	5	3	3	3	3	3	3	3
07462 表郷村	7,464	1	1	1	1	1	1	1	1	1	1	1	1	1
07463 東村	6,013	2	2	2	2	2	2	1	1	1	1	1	1	1
07464 泉崎村	6,823	2	2	2	2	2	2	1	1	1	1	1	1	1
07465 中島村	5,274	2	2	2	2	2	2	1	1	1	1	1	1	1
07466 矢吹町	18,892	3	4	4	4	4	4	1	1	1	1	1	1	1
07467 大信村	4,886	3	3	3	3	3	3	1	1	1	1	1	1	1
07481 棚倉町	16,376	6	5	5	5	5	5	1	1	1	1	1	1	1
07482 矢祭町	7,062	8	8	7	7	7	5	1	1	1	1	1	1	1
07483 埴町	11,296	7	7	7	7	7	7	1	1	1	1	1	1	1
07484 鮫川村	4,602	6	6	6	6	6	6	1	1	1	1	1	1	1
07501 石川町	19,914	8	8	8	8	8	8	2	2	2	2	2	2	2
07502 玉川村	7,680	4	4	4	4	4	4	2	2	2	2	2	2	2
07503 平田村	7,910	5	5	5	5	5	5	2	2	2	2	2	2	2
07504 浅川町	7,484	3	3	3	3	3	3	1	1	1	1	1	1	1
07505 古殿町	6,818	10	10	10	8	6	6	1	1	1	1	1	1	1
07521 三春町	19,976	8	8	8	6	6	6	5	5	5	5	5	5	5
07522 小野町	12,555	7	7	7	7	7	7	2	2	2	2	2	2	2
07523 滝根町	5,457	3	3	3	3	3	3	1	1	1	1	1	1	1
07524 大越町	5,791	3	3	3	3	3	3	2	2	1	1	1	1	1
07525 都路村	3,337	3	3	3	3	3	3	2	2	2	2	2	2	2
07526 常葉町	6,547	4	4	4	4	4	4	1	1	1	1	1	1	1
07527 船引町	23,920	13	13	13	13	13	13	5	4	4	4	4	4	4
07541 広野町	5,813	1	1	1	1	1	1	1	1	1	1	1	1	1
07542 檜葉町	8,380	5	5	4	4	2	2	1	1	1	1	1	1	1
07543 奮岡町	16,173	2	2	2	2	2	2	2	2	2	2	2	2	2
07544 川内村	3,384	3	3	3	3	3	3	1	1	1	1	1	1	1
07545 大熊町	10,803	2	2	2	2	2	2	1	1	1	1	1	1	1
07546 双葉町	7,647	2	2	2	2	2	2	1	1	1	1	1	1	1
07547 浪江町	22,609	8	7	6	6	6	6	3	3	3	3	3	3	3
07548 葛尾村	1,736	1	1	1	1	1	1	1	1	1	1	1	1	1
07561 新地町	9,017	3	3	3	3	3	3	1	1	1	1	1	1	1
07562 鹿島町	12,740	4	4	4	4	4	4	2	1	1	1	1	1	1
07563 小高町	13,756	4	4	4	4	4	4	1	1	1	1	1	1	1
07564 飯館村	7,093	3	3	3	3	3	3	3	2	1	1	1	1	1
08 茨城県	2,985,676	588	591	592	594	592	583	202	220	229	233	235	234	234
08201 水戸市(92)	246,739	27	31	31	31	31	31	12	14	15	15	15	15	15
08202 日立市	193,353	23	23	23	23	23	23	14	14	14	14	14	14	14
08203 土浦市	134,702	15	17	17	17	17	17	5	7	7	7	7	7	7
08204 古河市	58,727	7	7	7	7	7	7	2	3	3	3	3	3	3
08205 石岡市	52,568	9	9	9	9	9	9	3	4	4	4	4	4	4
08206 下館市	65,034	10	10	10	10	10	10	4	4	4	4	4	4	4
08207 結城市	52,774	8	9	9	9	9	9	2	2	3	3	3	3	3
08208 龍ヶ崎市	76,923	8	10	11	11	12	13	2	4	4	5	6	6	6
08210 下妻市	37,008	8	7	7	7	7	7	2	2	2	2	2	2	2
08211 水海道市	42,015	9	9	9	9	9	9	3	3	3	3	3	3	3
08212 常陸太田市	39,680	11	10	10	10	10	10	4	4	4	4	4	4	4
08214 高萩市	34,602	6	6	5	5	5	5	4	4	4	4	4	4	4
08215 北茨城市	51,593	14	13	13	13	13	12	6	6	6	6	6	6	5
08216 笠間市	30,076	10	6	6	6	6	6	4	4	4	4	4	4	4
08217 取手市	82,527	10	12	12	12	12	12	5	5	6	6	6	6	6
08218 岩井市	43,421	11	10	10	10	9	9	3	3	3	3	3	3	3
08219 牛久市(市86)	73,258	6	7	7	7	7	7	3	5	5	5	5	5	5
08220 つくば市(87,88)	165,978	31	31	35	36	36	36	10	10	11	12	12	12	12
08221 ひたちなか市(94)	151,673	19	20	20	20	20	20	8	8	8	9	9	9	9
08222 鹿嶋市(95)	62,287	11	12	12	12	12	12	4	4	5	5	5	5	5
08302 茨城町	35,296	9	10	10	9	9	9	3	3	3	3	3	3	3
08303 小川町	19,501	5	5	5	5	5	5	2	2	2	2	2	2	2
08304 美野里町	25,040	4	4	4	4	4	4	1	1	1	1	1	1	1
08305 内原町	14,823	2	3	3	3	3	3	1	1	1	1	1	1	1
08306 常北町	13,459	4	4	4	4	4	4	1	1	1	1	1	1	1
08307 桂村	7,050	4	4	4	4	4	4	1	1	1	1	1	1	1
08308 御前山村	4,428	3	3	3	3	3	3	1	1	1	1	1	1	1

市区町村	人口総数 (人)	小学校数 (校)						中学校数 (校)					
		1980	1985	1990	1995	2000	2001	1980	1985	1990	1995	2000	2001
08309 大洗町	19,957	4	4	4	4	4	4	2	2	2	2	2	2
08321 友部町	35,557	5	5	5	5	5	5	1	1	2	2	2	2
08322 岩間町	16,725	4	3	3	3	3	3	1	1	1	1	1	1
08323 七会村	2,498	3	3	2	2	2	2	1	1	1	1	1	1
08324 岩瀬町	22,739	11	5	5	5	5	5	2	2	2	2	2	2
08341 東海村	34,333	4	6	6	6	6	6	2	2	2	2	2	2
08342 那珂町	45,983	9	9	10	10	10	10	3	3	4	4	4	4
08343 瓜連町	9,086	1	1	1	1	1	1	1	1	1	1	1	1
08344 大宮町	27,126	10	10	10	10	10	10	3	3	3	3	3	3
08345 山方町	8,048	8	8	8	8	8	8	1	1	1	1	1	1
08346 美和村	4,612	2	2	2	2	2	2	1	1	1	1	1	1
08347 緒川村	4,750	3	3	2	2	2	2	1	1	1	1	1	1
08361 金砂郷町	11,336	5	5	4	4	4	4	2	2	2	2	2	2
08362 水府村	6,447	5	5	4	4	3	3	1	1	1	1	1	1
08363 里美村	4,406	4	2	2	2	2	2	1	1	1	1	1	1
08364 大子町	23,982	20	17	15	14	13	9	6	6	5	5	5	5
08381 十王町	13,236	3	3	3	3	3	3	2	1	1	1	1	1
08401 旭村	11,637	4	4	4	4	4	4	1	1	1	1	1	1
08402 銚田町	28,225	12	12	12	12	12	7	2	2	2	2	2	2
08403 大洋村	11,053	4	4	4	4	4	4	1	1	1	1	1	1
08406 神栖町	48,575	4	4	5	6	6	6	3	4	4	4	4	4
08407 波崎町	39,051	8	9	9	9	9	9	3	4	4	4	4	4
08421 麻生町	16,587	7	7	7	7	7	7	2	2	2	2	2	2
08422 牛堀町(01)	6,103	3	3	3	3	3	3	1	1	1	1	1	1
08423 潮来町(01)	25,841	6	6	6	6	6	6	3	2	2	2	3	3
08424 北浦町	10,938	5	5	5	5	5	5	1	1	1	1	1	1
08425 玉造町	13,940	6	6	6	6	6	6	1	1	1	1	1	1
08441 江戸崎町	20,456	5	5	5	5	5	5	1	1	1	1	1	1
08442 美浦村	18,219	3	3	3	3	3	3	1	1	1	1	1	1
08443 阿見町	46,922	7	8	8	8	8	8	2	2	3	3	3	3
08445 荃崎町	25,836	3	3	3	3	3	3	1	1	2	2	2	2
08446 新利根町	10,500	3	3	3	3	3	3	1	1	1	1	1	1
08447 河内町	11,502	4	4	4	4	4	4	2	2	2	2	2	2
08448 桜川村	7,449	3	3	3	3	3	3	1	1	1	1	1	1
08449 東町	12,879	5	5	5	5	5	5	2	2	1	1	1	1
08461 霞ヶ浦町(名97)	18,569	7	7	7	7	7	7	2	2	2	2	2	2
08462 玉里村	8,865	3	3	3	3	3	3	1	1	1	1	1	1
08463 八郷町	30,551	12	11	11	11	11	11	4	4	4	4	4	4
08464 千代田町	26,660	6	6	6	6	6	6	1	2	2	2	2	2
08465 新治村	9,404	3	3	3	3	3	3	1	1	1	1	1	1
08482 伊奈町	25,569	6	6	6	6	6	6	1	2	2	2	2	2
08483 谷和原村	14,963	4	4	4	4	4	4	1	1	2	2	2	2
08501 関城町	16,145	2	2	2	2	2	2	1	1	1	1	1	1
08502 明野町	17,796	5	5	5	5	5	5	1	1	1	1	1	1
08503 真壁町	20,039	4	4	4	4	4	4	2	2	2	2	2	2
08504 大和村	7,556	2	2	2	2	2	2	1	1	1	1	1	1
08505 協和町	17,145	3	3	3	3	3	3	1	1	1	1	1	1
08521 八千代町	24,352	5	5	5	5	5	5	2	2	2	2	2	2
08522 千代川村	9,536	3	3	3	3	3	3	1	1	1	1	1	1
08523 石下町	24,230	5	5	5	5	5	5	2	2	2	2	2	2
08541 総和町	48,007	11	10	10	10	10	10	2	3	3	3	3	3
08542 五霞町	10,218	2	2	2	2	2	2	1	1	1	1	1	1
08543 三和町	39,718	5	6	6	6	6	6	1	2	3	3	3	3
08544 猿島町	15,252	4	4	4	4	4	4	1	1	1	1	1	1
08546 境町	27,171	5	5	5	5	5	5	2	2	2	2	2	2
08561 守谷町	50,362	5	7	8	9	9	9	1	3	3	4	4	4
08563 藤代町	33,466	5	6	6	7	7	7	1	2	2	2	2	2
08564 利根町	19,033	4	5	5	5	5	5	1	2	2	2	2	2
09 栃木県	2,004,817	447	453	450	451	437	433	167	168	174	175	176	177
09201 宇都宮市	443,808	55	58	59	59	59	59	18	21	21	21	21	21
09202 足利市	163,140	30	29	29	29	24	23	12	11	11	11	11	11
09203 栃木市	83,855	16	16	16	15	15	15	7	7	7	7	7	7
09204 佐野市	83,414	13	13	13	13	13	13	6	6	6	6	6	6
09205 鹿沼市	94,128	20	21	21	22	22	22	9	9	9	9	9	9
09206 日光市	17,428	7	7	7	7	7	7	4	4	4	4	4	4

市区町村	人口総数 (人)	小学校数 (校)						中学校数 (校)					
		2000	1980	1985	1990	1995	2000	2001	1980	1985	1990	1995	2000
09207 今市市	62,476	12	12	13	13	13	13	5	6	6	6	6	6
09208 小山市	155,198	22	27	27	27	27	27	9	9	11	11	11	11
09209 真岡市	64,648	15	15	15	15	15	15	4	5	6	6	6	6
09210 大田原市	56,557	13	13	13	13	13	13	6	7	7	7	7	7
09211 矢板市	36,466	12	12	12	12	12	12	3	3	3	3	4	4
09212 黒磯市	58,783	14	15	15	15	15	15	5	5	6	6	6	6
09301 上三川町	29,421	7	7	7	7	7	7	3	3	3	3	3	3
09302 南河内町	21,235	3	3	4	5	5	5	1	1	1	2	2	2
09303 上河内町	9,442	5	5	5	5	4	3	1	1	1	1	1	1
09304 河内町	34,310	4	5	5	6	6	6	2	2	3	3	3	3
09321 西方町	6,913	2	2	2	2	2	2	1	1	1	1	1	1
09322 粟野町	10,636	8	8	8	7	7	7	5	4	4	4	4	4
09323 足尾町	3,797	4	3	3	3	2	2	1	1	1	1	1	1
09341 二宮町	16,882	5	5	5	5	5	5	3	3	3	3	3	3
09342 益子町	25,685	9	9	7	7	7	7	3	3	3	3	3	3
09343 茂木町	17,466	12	11	9	8	7	7	4	4	4	4	4	4
09344 市貝町	12,441	5	4	4	4	4	4	1	1	1	1	1	1
09345 芳賀町	16,988	9	9	9	9	6	6	1	1	1	1	1	1
09361 壬生町	39,853	8	8	8	8	8	8	3	2	2	2	2	2
09362 石橋町	19,498	3	4	4	4	4	4	1	1	1	1	1	1
09363 国分寺町	16,714	2	3	3	3	3	3	1	1	1	1	1	1
09364 野木町	26,674	4	5	5	5	5	5	1	1	2	2	2	2
09365 大平町	28,490	4	4	4	4	4	4	1	2	2	2	2	2
09366 藤岡町	19,110	4	4	4	4	4	4	2	2	2	2	2	2
09367 岩舟町	19,525	4	4	4	4	4	4	1	1	1	1	1	1
09368 都賀町	13,862	4	3	3	3	3	3	1	1	1	1	1	1
09382 栗山村	2,411	5	5	5	5	5	4	5	4	4	4	4	4
09383 藤原町	12,031	5	5	4	4	4	4	3	3	3	3	3	3
09384 塩谷町	14,171	8	8	8	8	7	7	3	3	3	3	3	3
09385 氏家町	28,720	5	5	5	5	5	5	1	1	1	1	1	1
09386 高根沢町	29,777	5	5	5	6	6	6	2	2	2	2	2	2
09387 喜連川町	11,310	5	5	5	5	5	5	2	1	1	1	1	1
09401 南那須町	13,382	2	2	2	2	2	2	2	2	2	2	2	2
09402 烏山町	19,408	8	8	7	7	7	7	3	3	3	3	3	3
09403 馬頭町	13,831	11	10	10	10	9	8	3	2	2	2	2	2
09404 小川町	7,168	3	3	3	3	3	3	1	1	1	1	1	1
09405 湯津上村	5,402	3	3	3	3	3	3	1	1	1	1	1	1
09406 黒羽町	17,034	10	9	9	9	8	8	4	4	4	4	4	4
09407 那須町	27,027	13	13	13	13	13	13	4	4	4	4	4	4
09409 西那須野町	43,186	6	6	6	6	6	6	2	2	2	2	2	2
09410 塩原町	8,859	6	6	6	6	6	6	2	2	2	2	2	3
09421 田沼町	29,582	12	11	11	11	11	11	2	2	2	2	2	2
09422 葛生町	12,675	5	5	5	5	5	5	2	2	2	2	2	2
10 群馬県	2,024,852	367	369	365	362	354	355	174	187	183	181	178	177
10201 前橋市	284,155	36	39	39	39	39	39	15	18	18	18	18	18
10202 高崎市	239,904	28	32	32	32	32	32	14	17	16	16	16	16
10203 桐生市	115,434	16	16	16	16	15	16	12	12	12	12	12	12
10204 伊勢崎市	125,751	11	12	12	12	12	13	5	6	6	6	6	6
10205 太田市	147,906	15	17	18	18	18	18	8	9	11	11	11	11
10206 沼田市	46,339	8	8	8	8	8	8	5	5	6	6	6	6
10207 館林市	79,371	10	10	10	11	11	11	5	5	5	5	5	5
10208 渋川市	48,761	6	6	6	6	6	6	4	4	4	4	4	4
10209 藤岡市	62,951	13	12	12	12	11	11	5	6	5	5	5	5
10210 富岡市	49,349	9	9	9	9	9	9	4	5	5	5	5	5
10211 安中市	47,665	9	9	9	9	9	9	2	2	2	2	2	2
10301 北橋村	10,301	2	2	2	2	2	2	1	1	1	1	1	1
10302 赤城村	12,555	6	6	6	6	5	5	2	2	2	2	2	2
10303 富士見村	21,273	5	5	5	5	4	4	2	2	2	2	1	1
10304 大胡町	16,461	3	3	3	3	3	3	1	1	1	1	1	1
10305 宮城村	8,336	1	1	1	1	1	1	1	1	1	1	1	1
10306 粕川村	11,513	2	2	2	2	2	2	1	1	1	1	1	1
10307 新里村	16,111	3	3	3	3	3	3	1	1	1	1	1	1
10308 黒保根村	2,753	1	1	1	1	1	1	1	1	1	1	1	1

市区町村	人口総数 (人)	小学校数 (校)						中学校数 (校)					
		1980	1985	1990	1995	2000	2001	1980	1985	1990	1995	2000	2001
10309 東村(勢多郡)	3,275	3	3	3	3	3	3	1	1	1	1	1	1
10321 榛名町	22,188	8	8	8	8	8	8	1	1	1	1	1	1
10322 倉淵村	4,838	3	3	3	3	3	3	1	1	1	1	1	1
10323 箕郷町	18,835	2	3	3	3	3	3	1	1	1	1	1	1
10324 群馬町	35,293	5	5	5	5	5	5	1	2	2	2	2	2
10341 子持村	11,961	3	3	3	3	3	3	1	1	1	1	1	1
10342 小野上村	2,140	1	1	1	1	1	1	1	1	1	1	1	1
10343 伊香保町	4,077	1	1	1	1	1	1	1	1	1	1	1	1
10344 榛東村	13,334	2	2	2	2	2	2	1	1	1	1	1	1
10345 吉岡町	16,504	2	2	2	2	2	2	1	1	1	1	1	1
10361 新町	12,562	2	2	2	2	2	2	1	1	1	1	1	1
10362 鬼石町	7,269	5	5	5	4	2	2	3	3	1	1	1	1
10363 吉井町	24,845	7	7	8	8	8	8	4	3	3	3	3	3
10364 万場町	2,269	1	1	1	1	1	1	1	1	1	1	1	1
10365 中里村	941	1	1	1	1	1	1	1	1	1	1	1	1
10366 上野村	2,285	2	1	1	1	1	1	2	1	1	1	1	1
10381 妙義町	5,052	2	2	2	2	2	2	1	1	1	1	1	1
10382 下仁田町	11,171	10	7	5	5	5	5	2	2	2	2	2	2
10383 南牧村	3,340	6	3	3	2	2	2	3	3	2	2	2	2
10384 甘楽町	14,660	5	5	5	5	5	5	3	3	3	3	3	3
10401 松井田町	17,228	7	7	7	6	6	6	4	4	4	4	4	3
10421 中之条町	18,344	9	9	6	5	5	5	4	4	2	2	2	2
10422 東村(吾妻郡)	2,450	2	2	2	1	1	1	1	1	1	1	1	1
10423 吾妻町	15,239	5	5	5	5	4	4	4	4	4	4	4	4
10424 長野原町	6,939	4	4	4	4	4	4	2	2	2	2	2	2
10425 嬭恋村	10,657	5	5	5	5	5	5	2	2	2	2	2	2
10426 草津町	7,702	1	1	1	1	1	1	1	2	1	1	1	1
10427 六合村	2,045	5	4	3	2	2	2	2	2	2	1	1	1
10428 高山村	4,348	2	1	1	1	1	1	1	1	1	1	1	1
10441 白沢村	3,665	1	1	1	1	1	1	1	1	1	1	1	1
10442 利根村	5,274	8	8	7	7	7	6	4	4	4	4	2	2
10443 片品村	5,929	7	6	6	6	4	4	1	1	1	1	1	1
10444 川場村	4,139	2	1	1	1	1	1	1	1	1	1	1	1
10445 月夜野町	11,245	4	4	3	3	3	3	2	2	2	1	1	1
10446 水上町	6,252	3	3	3	3	3	3	2	2	2	2	2	2
10447 新治村	7,582	4	4	4	4	4	4	1	1	1	1	1	1
10448 昭和村	7,878	3	3	3	3	3	3	2	2	1	1	1	1
10461 赤堀町	16,961	1	1	1	2	3	3	1	1	1	1	1	1
10462 東村(佐波郡)	20,656	1	2	3	3	3	3	1	1	1	1	1	1
10463 境町	31,025	5	5	5	5	5	5	3	3	3	3	3	3
10464 玉村町	37,522	3	4	4	5	5	5	1	1	2	2	2	2
10481 尾島町	14,263	2	2	2	2	2	2	1	1	1	1	1	1
10482 新田町	29,606	3	3	3	3	3	3	3	3	3	3	3	3
10483 藪塚本町	18,247	2	2	2	2	2	2	1	1	1	1	1	1
10484 笠懸町	25,799	3	3	3	3	3	3	1	2	2	2	2	2
10501 大間々町	22,192	6	6	6	6	6	6	1	2	2	2	2	2
10521 板倉町	15,946	4	4	4	4	4	4	1	1	1	1	1	1
10522 明和町	11,474	2	2	2	2	2	2	1	1	1	1	1	1
10523 千代田町	11,602	2	2	2	2	2	2	1	1	1	1	1	1
10524 大泉町	41,403	3	4	4	4	4	4	2	2	3	3	3	3
10525 邑楽町	27,512	3	3	4	4	4	4	1	2	2	2	2	2
11 埼玉県	6,938,006	772	819	822	837	840	836	343	401	415	419	422	422
11201 川越市	330,766	29	32	33	33	33	33	15	21	22	22	22	22
11202 熊谷市	156,216	19	19	19	19	19	19	11	12	12	12	12	12
11203 川口市	460,027	41	44	45	45	47	47	21	23	23	23	24	24
11204 浦和市(01)	484,845	37	40	40	41	42	42	17	17	19	19	19	19
11205 大宮市(01)	456,271	35	35	35	36	36	36	19	21	22	24	24	24
11206 行田市	86,308	13	15	15	15	15	15	6	7	7	7	7	7
11207 秩父市	59,790	12	12	10	10	10	10	7	6	6	6	6	6
11208 所沢市	330,100	26	31	31	33	33	33	12	15	15	15	15	15
11209 飯能市	83,210	13	14	15	13	13	13	6	6	6	6	6	7
11210 加須市	68,445	9	9	9	10	11	11	4	4	4	4	5	5
11211 本庄市	61,461	8	8	8	8	8	8	3	3	3	3	3	3
11212 東松山市	92,929	9	11	11	12	12	12	3	5	5	5	5	5
11213 岩槻市	109,247	13	14	14	14	14	14	6	8	8	8	8	8

市区町村	人口総数 (人)	小学校数 (校)						中学校数 (校)					
		1980	1985	1990	1995	2000	2001	1980	1985	1990	1995	2000	2001
11214 春日部市	203,375	20	20	20	20	20	20	8	10	10	10	10	10
11215 狭山市	161,460	15	17	17	17	17	17	6	9	10	10	10	10
11216 羽生市	57,499	11	11	11	11	11	11	5	3	3	3	3	3
11217 鴻巣市	84,100	9	10	11	12	12	12	3	4	5	5	5	5
11218 深谷市	103,534	12	12	12	12	12	12	5	7	7	7	7	7
11219 上尾市	212,947	22	22	22	22	22	22	10	11	11	11	11	11
11220 与野市(01)	82,937	8	8	8	8	8	8	3	3	4	4	4	4
11221 草加市	225,018	19	22	22	22	22	22	9	11	11	11	11	11
11222 越谷市	308,307	26	28	29	29	29	29	12	15	15	15	15	15
11223 蕨市	71,063	7	7	7	7	7	7	3	3	3	3	3	3
11224 戸田市	108,039	11	11	11	11	11	11	6	6	6	6	6	6
11225 入間市	147,909	12	16	16	16	16	16	7	9	11	11	11	11
11226 鳩ヶ谷市	54,518	6	6	6	6	6	6	3	3	3	3	3	3
11227 朝霞市	119,712	8	9	9	9	9	10	5	5	5	5	5	5
11228 志木市	65,076	7	8	8	8	8	8	3	4	4	4	4	4
11229 和光市	70,170	7	8	8	8	8	8	3	3	3	3	3	3
11230 新座市	149,511	18	18	18	18	18	18	6	6	6	6	6	6
11231 桶川市	73,967	7	8	8	8	8	8	3	4	4	4	4	4
11232 久喜市	72,654	8	9	9	10	10	10	3	4	4	4	4	4
11233 北本市	69,524	7	7	7	8	8	8	3	4	4	4	4	4
11234 八潮市	74,954	10	10	10	10	10	10	5	5	5	5	5	5
11235 富士見市	103,247	11	11	11	11	12	12	5	6	6	6	6	6
11236 上福岡市	54,630	6	7	7	7	7	7	3	3	3	3	3	3
11237 三郷市	131,047	16	19	19	21	21	21	4	7	8	8	8	8
11238 蓮田市	64,386	6	8	8	8	8	8	4	5	5	5	5	5
11239 坂戸市	97,381	12	13	13	13	13	13	6	7	8	8	8	8
11240 幸手市(市86)	56,413	11	11	12	12	12	12	4	4	4	4	4	4
11241 鶴ヶ島市(市91)	67,638	6	8	8	8	8	8	2	5	5	5	5	5
11242 日高市(市91)	53,758	6	6	6	6	6	6	3	5	6	6	6	6
11243 吉川市(市96)	56,673	6	7	7	7	7	7	2	3	3	3	3	3
11301 伊奈町	32,216	3	3	3	3	3	3	1	2	3	3	3	3
11304 吹上町	28,169	3	4	4	4	4	4	1	2	2	2	2	2
11322 大井町	45,488	6	6	6	6	6	6	2	3	3	3	3	3
11324 三芳町	35,752	4	5	5	5	5	5	2	3	3	3	3	3
11326 毛呂山町	39,711	4	4	4	4	4	4	2	2	2	2	2	2
11327 越生町	13,718	2	2	2	2	2	2	1	1	1	1	1	1
11330 名栗村	2,676	1	1	1	1	1	1	1	1	1	1	1	1
11341 滑川町	12,836	2	2	2	2	2	2	1	1	1	1	1	1
11342 嵐山町	19,816	4	4	4	4	4	4	2	2	2	2	2	2
11343 小川町	37,301	7	7	7	8	8	8	2	2	2	3	4	4
11344 都幾川村	8,294	5	5	4	4	4	3	1	1	1	1	1	1
11345 玉川村	5,672	1	1	1	1	1	1	1	1	1	1	1	1
11346 川島町	23,322	6	6	6	6	6	6	1	1	1	2	2	2
11347 吉見町	22,246	5	5	5	6	6	6	1	1	1	1	1	1
11348 鳩山町	17,008	4	4	4	4	4	4	1	1	1	1	1	1
11361 横瀬町	9,782	2	2	2	2	2	2	1	1	1	1	1	1
11362 皆野町	12,199	5	5	5	5	5	5	1	1	1	1	1	1
11363 長瀨町	8,560	2	2	2	2	2	2	1	1	1	1	1	1
11364 吉田町	5,992	4	4	3	4	3	2	1	1	1	1	1	1
11365 小鹿野町	12,043	4	4	4	4	4	4	4	4	4	4	4	3
11366 両神村	3,018	1	1	1	1	1	1	1	1	1	1	1	1
11367 大滝村	1,711	5	2	2	2	2	1	2	1	1	1	1	1
11368 荒川村	6,382	2	2	2	2	2	2	1	1	1	1	1	1
11369 東秩父村	4,119	4	4	4	4	4	4	1	1	1	1	1	1
11381 美里町	12,107	3	3	3	3	3	3	1	1	1	1	1	1
11382 児玉町	21,209	5	5	5	5	5	5	1	1	1	1	1	1
11383 神川町	13,823	3	3	3	3	3	3	1	1	1	1	1	1
11384 神泉村	1,374	2	1	1	1	1	1	1	1	1	1	1	1
11385 上里町	30,126	5	5	5	5	5	5	1	2	2	2	2	2
11401 大里村	8,129	2	2	2	2	2	2	1	1	1	1	1	1
11402 江南町	13,919	2	2	2	2	2	2	1	1	1	1	1	1
11403 妻沼町	28,182	6	6	6	7	7	7	3	3	3	3	3	3
11405 岡部町	18,494	4	4	4	4	4	4	1	1	1	1	1	1
11406 川本町	11,886	2	2	2	2	2	2	1	1	1	1	1	1
11407 花園町	12,648	1	1	1	1	1	1	1	1	1	1	1	1
11408 寄居町	37,724	7	7	7	7	6	6	4	4	3	3	3	3
11421 騎西町	20,382	5	5	5	5	5	5	1	1	1	1	1	1

市区町村	人口総数 (人)	小学校数 (校)						中学校数 (校)					
		1980	1985	1990	1995	2000	2001	1980	1985	1990	1995	2000	2001
11422 南河原村	4,222	1	1	1	1	1	1	1	1	1	1	1	1
11423 川里村	8,002	3	3	3	3	3	3	1	1	1	1	1	1
11424 北川辺町	13,783	2	2	2	2	2	2	1	1	1	1	1	1
11425 大利根町	15,167	4	4	4	4	4	4	1	1	1	1	1	1
11442 宮代町	35,193	3	4	4	4	4	4	2	3	3	3	3	3
11445 白岡町	46,999	5	5	5	6	6	6	2	3	4	4	4	4
11446 菖蒲町	22,410	4	5	5	5	5	5	2	2	2	2	2	2
11461 栗橋町	25,179	5	5	5	5	5	3	2	2	2	2	2	2
11462 鷲宮町	34,049	4	4	4	5	5	5	1	3	3	3	3	3
11464 杉戸町	47,336	5	5	6	6	6	6	2	3	3	3	3	3
11465 松伏町	29,021	3	3	3	3	3	3	1	1	2	2	2	2
11468 庄和町	37,549	6	6	6	6	6	6	2	3	3	3	3	3
12 千葉県	5,926,285	768	824	835	851	860	860	309	348	369	379	385	386
12100 千葉市	887,164	101	112	112	115	119	120	44	51	52	54	56	56
12202 銚子市	78,697	15	15	15	15	15	15	8	8	8	8	8	8
12203 市川市	448,642	38	38	38	38	39	39	12	15	16	16	16	16
12204 船橋市	550,074	50	55	55	55	55	55	24	27	27	27	27	27
12205 館山市	51,412	12	11	11	11	11	11	5	4	4	4	4	4
12206 木更津市	122,768	17	18	18	18	18	18	10	13	13	13	13	13
12207 松戸市	464,841	42	46	47	47	47	47	16	20	21	21	21	21
12208 野田市	119,922	12	14	15	15	15	15	7	7	8	8	8	8
12209 佐原市	48,328	14	14	14	14	14	14	6	6	6	6	6	6
12210 茂原市	93,779	13	13	13	14	14	14	5	6	6	7	7	7
12211 成田市	95,704	16	19	19	20	20	20	7	8	8	8	8	8
12212 佐倉市	170,934	15	18	21	21	22	22	5	6	9	10	11	11
12213 東金市	59,605	8	8	8	9	9	9	1	1	2	3	4	4
12214 八日市場市	32,807	11	11	11	11	11	11	2	2	2	2	2	2
12215 旭市	40,963	7	7	7	7	7	7	2	2	2	2	2	2
12216 習志野市	154,036	14	15	16	16	16	16	7	7	7	7	7	7
12217 柏市	327,851	25	31	32	33	33	33	12	14	16	16	16	16
12218 勝浦市	23,235	12	12	11	11	11	11	3	3	3	3	3	3
12219 市原市	278,218	39	41	43	45	46	46	14	18	20	21	21	21
12220 流山市	150,527	15	16	16	15	15	15	8	8	8	8	8	8
12221 八千代市	168,848	19	20	20	21	21	21	8	10	10	11	11	11
12222 我孫子市	127,733	11	13	13	13	13	13	6	6	6	6	6	6
12223 鴨川市	29,981	10	10	10	10	10	10	3	3	3	3	3	3
12224 鎌ヶ谷市	102,573	9	9	9	9	9	9	4	5	5	5	5	5
12225 君津市	92,076	19	20	19	20	19	19	9	10	11	11	11	12
12226 富津市	52,839	13	13	13	13	13	13	5	5	5	5	5	5
12227 浦安市(市81)	132,984	7	11	12	13	13	13	3	6	6	7	7	7
12228 四街道市(市81)	82,552	11	11	11	12	12	12	4	4	5	5	5	5
12229 袖ヶ浦市(市91)	58,593	6	8	8	8	8	8	4	4	5	5	5	5
12230 八街市(市92)	72,595	7	8	8	9	9	9	2	2	3	3	4	4
12231 印西市(市96)	60,468	6	8	9	13	14	14	2	3	5	6	6	6
12303 関宿町	31,275	3	4	4	4	4	4	3	3	3	3	3	3
12305 沼南町	45,927	8	8	8	8	8	8	3	4	4	4	4	4
12322 酒々井町	19,885	1	2	2	2	2	2	1	1	1	1	1	1
12324 富里町	50,176	6	7	7	8	8	8	1	2	3	3	3	3
12325 印旛村	11,103	2	2	3	3	4	4	1	1	1	1	1	1
12326 白井町(市01)	50,431	8	9	9	10	10	10	2	4	4	5	5	5
12328 本埜村	8,209	2	2	2	3	3	3	1	1	1	1	2	2
12329 柴町	25,475	5	6	7	7	6	6	1	1	2	2	2	2
12341 下総町	8,115	4	4	4	4	4	4	1	1	1	1	1	1
12342 神崎町	6,747	2	2	2	2	2	2	1	1	1	1	1	1
12343 大栄町	13,079	5	5	5	5	5	5	2	1	1	1	1	1
12344 小見川町	26,047	6	6	6	6	6	6	1	1	1	1	1	1
12345 山田町	11,249	5	5	5	5	5	5	1	1	1	1	1	1
12346 栗源町	5,319	3	3	3	3	3	3	1	1	1	1	1	1
12347 多古町	17,603	9	9	8	6	6	6	1	1	1	1	1	1
12348 千潟町	8,235	3	3	3	3	3	3	1	1	1	1	1	1
12349 東庄町	17,076	5	5	5	5	5	5	1	1	1	1	1	1
12361 海上町	11,062	3	3	3	3	3	3	1	1	1	1	1	1
12362 飯岡町	10,916	2	2	2	2	2	2	1	1	1	1	1	1

市区町村	人口総数 (人)	小学校数 (校)						中学校数 (校)					
		2000	1980	1985	1990	1995	2000	2001	1980	1985	1990	1995	2000
12381 光町	12,167	4	4	4	4	4	4	1	1	1	1	1	1
12382 野栄町	10,107	2	2	2	2	2	2	1	1	1	1	1	1
12402 大網白里町	47,036	4	4	5	6	7	7	2	2	3	3	3	3
12403 九十九里町	20,266	3	3	3	3	3	3	1	1	1	1	1	1
12404 成東町	24,494	5	5	5	5	5	5	2	2	2	2	2	2
12405 山武町	20,033	3	3	3	3	4	4	1	1	1	2	2	2
12406 蓮沼村	4,751	1	1	1	1	1	1	1	1	1	1	1	1
12407 松尾町	11,336	3	3	3	3	3	3	1	1	1	1	1	1
12408 横芝町	14,554	3	3	3	3	3	3	1	1	1	1	1	1
12409 芝山町	8,401	3	3	3	3	3	3	1	1	1	1	1	1
12421 一宮町	11,648	2	2	2	2	2	2	1	1	1	1	1	1
12422 睦沢町	8,244	2	2	2	2	2	2	1	1	1	1	1	1
12423 長生村	13,892	3	3	3	3	3	3	1	1	1	1	1	1
12424 白子町	13,103	3	3	3	3	3	3	1	1	1	1	1	1
12426 長柄町	8,625	3	3	3	3	3	3	2	2	2	2	2	2
12427 長南町	10,628	4	4	4	4	4	4	1	1	1	1	1	1
12441 大多喜町	12,121	8	8	8	6	6	5	2	2	2	2	2	2
12442 夷隅町	7,952	3	3	3	3	3	3	1	1	1	1	1	1
12443 御宿町	8,019	3	3	3	3	3	3	1	1	1	1	1	1
12444 大原町	20,531	4	4	4	4	4	4	1	1	1	1	1	1
12445 岬町	14,352	4	4	4	4	4	4	1	1	1	1	1	1
12461 富浦町	5,689	2	2	2	2	2	2	1	1	1	1	1	1
12462 富山町	6,070	2	2	2	2	2	2	1	1	1	1	1	1
12463 鋸南町	10,521	3	3	3	3	3	3	2	2	2	1	1	1
12464 三芳村	4,744	1	1	1	1	1	1	1	1	1	1	1	1
12465 白浜町	6,029	2	2	2	2	2	2	1	1	1	1	1	1
12466 千倉町	13,161	4	4	4	4	4	4	1	1	1	1	1	1
12467 丸山町	5,777	2	2	2	2	2	2	1	1	1	1	1	1
12468 和田町	5,684	4	4	4	3	3	3	1	1	1	1	1	1
12472 天津小湊町	7,672	2	2	2	2	2	2	2	2	2	2	2	2
13 東京都	12,064,101	1379	1422	1425	1410	1384	1371	613	658	666	666	660	657
13101 千代田区	36,035	14	14	14	8	8	8	5	5	5	5	5	5
13102 中央区	72,526	19	19	18	16	16	16	4	3	4	4	4	4
13103 港区	159,398	27	27	26	20	20	20	11	11	11	11	11	10
13104 新宿区	286,726	36	36	36	35	31	31	15	15	15	15	14	13
13105 文京区	176,017	21	21	21	21	20	20	12	12	12	12	11	11
13106 台東区	156,325	28	28	26	26	24	22	11	11	11	10	10	10
13107 墨田区	215,979	31	32	32	32	30	30	12	13	13	13	12	12
13108 江東区	376,840	46	48	48	48	45	45	20	23	23	23	23	23
13109 品川区	324,608	37	40	40	40	40	40	16	18	18	18	18	18
13110 目黒区	250,140	22	22	22	22	22	22	12	12	12	12	12	12
13111 大田区	650,331	61	62	63	63	63	63	27	28	28	28	28	28
13112 世田谷区	814,901	64	64	64	64	64	64	30	32	32	32	32	32
13113 渋谷区	196,682	22	22	22	22	20	20	9	9	9	9	8	8
13114 中野区	309,526	29	29	29	29	29	29	14	14	14	14	14	14
13115 杉並区	522,103	44	44	44	44	44	44	23	23	23	23	23	23
13116 豊島区	249,017	29	29	29	29	28	26	13	13	13	13	12	11
13117 北区	326,764	46	46	46	44	44	44	20	20	20	20	20	20
13118 荒川区	180,468	27	27	26	24	24	24	15	15	14	13	11	10
13119 板橋区	513,575	56	57	57	57	57	57	23	24	24	24	24	24
13120 練馬区	658,132	60	65	69	69	69	69	29	32	34	34	34	34
13121 足立区	617,123	77	79	80	78	76	75	34	37	39	39	39	39
13122 葛飾区	421,519	54	55	55	55	52	48	23	24	24	24	24	24
13123 江戸川区	619,953	63	70	71	72	72	72	29	31	33	33	33	33
13201 八王子市	536,046	55	62	64	69	72	71	25	30	32	34	36	36
13202 立川市	164,709	20	21	21	21	21	21	9	9	9	9	9	9
13203 武蔵野市	135,746	13	13	13	13	12	12	6	6	6	6	6	6
13204 三鷹市	171,612	14	15	15	15	15	15	6	7	7	7	7	7
13205 青梅市	141,394	17	19	18	18	16	16	8	10	10	10	10	10
13206 府中市	226,769	22	22	22	22	22	22	10	11	11	11	11	11
13207 昭島市	106,532	13	15	15	15	15	15	5	6	6	6	6	6
13208 調布市	204,759	20	21	21	21	20	20	8	8	8	8	8	8
13209 町田市	377,494	41	44	44	44	43	43	15	20	20	20	20	20
13210 小金井市	111,825	9	9	9	9	9	9	5	5	5	5	5	5

市区町村	人口総数 (人)	小学校数						中学校数					
		(校)						(校)					
		2000	1980	1985	1990	1995	2000	2001	1980	1985	1990	1995	2000
13211 小平市	178,623	20	20	20	20	20	19	8	8	8	8	8	8
13212 日野市	167,942	19	20	20	20	20	20	7	8	8	8	8	8
13213 東村山市	142,290	13	14	15	15	15	15	6	7	7	7	7	8
13214 国分寺市	111,404	10	10	10	10	10	10	4	5	5	5	5	5
13215 国立市	72,187	8	8	8	8	8	8	3	3	3	3	3	3
13216 田無市(01)	78,165	9	9	9	9	9	8	4	4	4	4	4	4
13217 保谷市(01)	102,720	10	11	11	11	11	11	5	5	5	5	5	5
13218 福生市	61,427	7	7	7	7	7	7	3	3	3	3	3	3
13219 狛江市	75,711	8	8	8	8	8	7	4	4	4	4	4	4
13220 東大和市	77,212	10	10	10	10	10	10	4	5	5	5	5	5
13221 清瀬市	68,037	10	10	10	10	10	10	4	5	5	5	5	5
13222 東久留米市	113,302	16	16	16	16	16	16	6	7	7	7	7	7
13223 武蔵村山市	66,052	9	10	10	10	9	9	5	5	5	5	5	5
13224 多摩市	145,862	20	24	25	24	21	21	7	11	12	12	10	10
13225 稲城市	69,235	8	8	9	11	12	12	3	4	5	5	6	6
13227 羽村市(市91)	56,013	7	7	7	7	7	7	2	3	3	3	3	3
13228 あきる野市(95)	78,351	12	12	12	12	12	12	5	6	6	6	6	6
13303 瑞穂町	32,892	5	5	5	5	5	5	2	2	2	2	2	2
13305 日の出町	16,631	4	3	3	3	3	3	2	2	2	2	2	2
13307 檜原村	3,256	8	4	2	2	1	1	3	3	1	1	1	1
13308 奥多摩町	7,575	5	5	4	3	3	3	3	3	3	3	3	3
13361 大島町	9,224	7	7	7	7	7	7	4	3	3	3	3	3
13362 利島村	302	1	1	1	1	1	1	1	1	1	1	1	1
13363 新島村	3,147	3	3	3	3	3	3	2	2	2	2	2	2
13364 神津島村	2,144	1	1	1	1	1	1	1	1	1	1	1	1
13381 三宅村	0	3	3	3	3	3	3	3	3	3	3	3	3
13382 御蔵島村	308	1	1	1	1	1	1	1	1	1	1	1	1
13401 八丈町	9,488	5	5	5	5	5	5	4	4	4	4	4	4
13402 青ヶ島村	203	1	1	1	1	1	1	1	1	1	1	1	1
13421 小笠原村	2,824	2	2	2	2	2	2	2	2	2	2	2	2
14 神奈川県	8,489,974	759	826	848	863	872	876	333	391	412	416	416	417
14100 横浜市	3,426,651	291	319	330	341	348	351	111	134	143	145	145	145
14130 川崎市	1,249,905	98	103	112	114	114	114	45	48	50	51	51	51
14201 横須賀市	428,645	46	48	48	48	48	48	22	24	25	25	25	25
14203 平塚市	254,633	26	28	28	28	28	28	12	14	15	15	15	16
14204 鎌倉市	167,583	15	16	16	16	16	16	7	9	9	9	9	9
14205 藤沢市	379,185	29	34	34	35	35	35	14	19	19	19	19	19
14206 小田原市	200,173	24	26	26	25	25	25	12	12	12	12	12	12
14207 茅ヶ崎市	220,809	15	16	16	16	17	18	10	12	13	13	13	13
14208 逗子市	57,281	5	5	5	5	5	6	2	2	3	3	3	3
14209 相模原市	605,661	47	52	53	53	53	52	20	27	27	27	27	27
14210 三浦市	52,253	7	8	8	8	8	8	4	4	4	4	4	4
14211 秦野市	168,142	10	13	13	13	13	13	6	8	9	9	9	9
14212 厚木市	217,369	18	20	22	23	23	23	9	10	12	13	13	13
14213 大和市	212,761	18	20	20	20	20	20	7	9	9	9	9	9
14214 伊勢原市	99,544	9	9	9	9	10	10	3	4	4	4	4	4
14215 海老名市	117,519	11	13	13	13	13	13	5	6	6	6	6	6
14216 座間市	125,694	10	11	11	11	11	11	5	5	6	6	6	6
14217 南足柄市	44,156	6	6	6	6	6	6	3	4	4	4	4	4
14218 綾瀬市	81,019	8	10	10	10	10	10	3	5	5	5	5	5
14301 葉山町	30,413	3	4	4	4	4	4	1	2	2	2	2	2
14321 寒川町	46,369	4	4	4	5	5	5	2	2	3	3	3	3
14341 大磯町	32,259	2	2	2	2	2	2	2	2	2	2	2	2
14342 二宮町	30,802	3	3	3	3	3	3	2	2	2	2	2	2
14361 中井町	10,222	2	2	2	2	2	2	1	1	1	1	1	1
14362 大井町	16,582	3	3	3	3	3	3	1	1	1	1	1	1
14363 松田町	12,987	2	2	2	2	2	2	2	2	2	2	2	2
14364 山北町	13,605	5	5	5	5	5	5	3	3	3	3	3	3
14366 開成町	13,396	1	1	1	1	1	1	1	1	1	1	1	1
14382 箱根町	15,829	5	5	5	5	5	5	3	3	3	3	3	3
14383 真鶴町	9,075	2	2	2	2	2	2	1	1	1	1	1	1

市区町村	人口総数 (人)	小学校数						中学校数					
		(校)						(校)					
		1980	1985	1990	1995	2000	2001	1980	1985	1990	1995	2000	2001
14384 湯河原町	27,721	3	3	3	3	3	3	1	1	1	1	1	1
14401 愛川町	42,760	5	6	6	6	6	6	2	2	3	3	3	3
14402 清川村	3,482	3	3	2	2	2	2	2	3	2	2	2	2
14421 城山町	23,036	3	4	4	4	4	4	1	1	2	2	2	2
14422 津久井町	30,345	7	7	7	7	7	7	5	5	5	5	5	5
14423 相模湖町	10,896	3	3	3	3	3	3	2	2	2	2	2	2
14424 藤野町	11,312	10	10	10	10	10	10	1	1	1	1	1	1
15 新潟県	2,475,733	788	744	702	674	636	625	294	284	267	252	249	248
15201 新潟市(01)	501,431	58	60	59	59	58	57	27	29	30	30	30	30
15202 長岡市	193,414	36	38	37	37	37	37	15	15	15	15	16	16
15204 三条市	84,447	15	15	15	15	15	15	7	7	7	7	7	7
15205 柏崎市	88,418	24	23	23	23	23	23	14	13	14	10	10	10
15206 新発田市	80,734	18	16	16	16	16	16	7	7	7	7	7	7
15207 新津市	65,860	11	11	11	11	11	11	7	7	7	6	6	6
15208 小千谷市	41,641	20	18	18	17	17	17	9	6	5	5	5	5
15209 加茂市	33,085	7	7	7	7	7	7	5	5	5	5	5	5
15210 十日町市	43,002	25	22	21	21	21	20	8	6	6	6	6	6
15211 見附市	43,526	8	8	8	8	8	8	4	4	4	4	4	4
15212 村上市	31,758	10	10	10	9	7	7	5	5	5	4	4	4
15213 燕市	43,480	8	8	8	8	8	8	3	3	3	3	3	3
15215 栃尾市	24,704	15	15	15	15	12	8	7	7	2	2	2	2
15216 糸魚川市	32,003	18	16	14	14	13	13	6	6	6	4	2	2
15217 新井市	27,882	14	13	13	14	13	13	2	2	2	2	2	2
15218 五泉市	38,306	9	9	9	9	6	6	4	4	4	4	4	4
15219 両津市	17,394	17	12	12	12	11	11	9	6	6	5	5	5
15220 白根市	40,012	12	10	10	9	9	9	5	5	5	5	5	5
15221 豊栄市	48,997	11	10	10	10	10	10	4	5	5	5	5	5
15222 上越市	134,751	31	31	31	30	29	29	11	12	9	9	9	9
15301 安田町	10,518	5	5	5	5	5	5	1	1	1	1	1	1
15302 京ヶ瀬村	8,096	3	3	3	3	3	3	1	1	1	1	1	1
15303 水原町	20,457	4	4	4	4	4	4	1	1	1	1	1	1
15304 笹神村	9,385	5	2	2	2	2	2	1	1	1	1	1	1
15306 豊浦町	9,870	4	4	4	4	4	4	1	1	1	1	1	1
15307 聖籠町	13,313	4	4	3	3	3	3	2	2	2	2	2	1
15308 加治川村	7,442	3	3	3	3	3	3	1	1	1	1	1	1
15309 紫雲寺町	7,970	3	3	3	3	3	3	1	1	1	1	1	1
15310 中条町	27,528	10	10	10	8	8	8	3	3	3	3	3	3
15311 黒川村	6,750	3	3	3	3	3	3	1	1	1	1	1	1
15321 小須戸町	10,454	2	2	2	2	2	2	1	1	1	1	1	1
15322 村松町	20,514	9	8	6	5	5	5	2	2	2	2	2	2
15323 横越町	10,795	1	1	1	1	1	1	1	1	1	1	1	1
15324 亀田町	32,061	4	4	4	4	4	4	1	2	2	2	2	2
15341 岩室村	10,042	3	3	3	3	2	2	1	1	1	1	1	1
15342 弥彦村	8,535	1	1	1	1	1	1	1	1	1	1	1	1
15343 分水町	15,681	4	3	3	3	3	3	1	1	1	1	1	1
15344 吉田町	25,136	6	4	4	4	4	4	1	1	1	1	1	1
15345 巻町	29,486	5	5	5	5	5	5	4	2	2	2	2	2
15346 西川町	12,365	3	3	3	3	3	3	1	1	1	1	1	1
15347 黒埼町(01)	25,893	6	6	6	6	6	6	1	1	1	1	1	1
15348 味方村	4,805	1	1	1	1	1	1	1	1	1	1	1	1
15349 潟東村	6,454	3	3	3	3	3	3	1	1	1	1	1	1
15350 月潟村	3,831	1	1	1	1	1	1	1	1	1	1	1	1
15351 中之口村	6,483	2	2	2	2	2	2	1	1	1	1	1	1
15361 田上町	13,643	2	2	2	2	2	2	1	1	1	1	1	1
15362 下田村	11,430	10	10	10	8	6	6	3	3	1	1	1	1
15363 栄町	11,785	3	3	3	3	3	3	1	1	1	1	1	1
15364 中之島町	12,804	3	3	3	3	3	3	2	2	2	1	1	1
15381 津川町	5,209	5	2	2	2	2	2	1	1	1	1	1	1
15382 鹿瀬町	2,951	3	3	2	2	2	2	1	1	1	1	1	1
15383 上川村	3,383	8	8	6	5	5	5	1	1	1	1	1	1
15384 三川村	4,270	5	4	4	4	4	4	2	2	2	2	2	2
15401 越路町	14,271	4	4	4	3	3	3	2	2	2	2	2	2
15402 三島町	7,618	2	2	2	2	2	2	1	1	1	1	1	1
15403 与板町	7,493	1	1	1	1	1	1	1	1	1	1	1	1

市区町村	人口総数 (人)	小学校数 (校)						中学校数 (校)					
		2000	1980	1985	1990	1995	2000	2001	1980	1985	1990	1995	2000
15404 和島村	4,954	2	2	2	2	2	2	1	1	1	1	1	1
15405 出雲崎町	5,814	1	2	2	2	2	1	1	1	1	1	1	1
15406 寺泊町	12,270	6	6	6	6	6	6	2	2	2	1	1	1
15421 山古志村	2,222	5	5	5	5	5	1	2	2	2	1	1	1
15441 川口町	5,748	4	4	4	4	4	4	1	1	1	1	1	1
15442 堀之内町	9,653	3	3	3	3	3	3	1	1	1	1	1	1
15443 小出町	12,945	3	2	2	2	2	2	1	1	1	1	1	1
15444 湯之谷村	6,655	3	3	3	3	2	2	1	1	1	1	1	1
15445 広神村	9,116	2	2	2	2	2	2	1	1	1	1	1	1
15446 守門村	4,969	4	3	3	3	3	3	1	1	1	1	1	1
15447 入広瀬村	2,048	1	1	1	1	1	1	1	1	1	1	1	1
15461 湯沢町	9,130	6	6	5	5	5	5	1	1	1	1	1	1
15462 塩沢町	20,561	9	8	7	7	7	7	1	1	1	1	1	1
15463 六日町	29,295	7	7	7	7	7	7	4	4	4	4	4	4
15464 大和町	15,636	7	6	6	6	6	6	1	1	1	1	1	1
15481 川西町	8,185	7	7	5	4	4	4	1	1	1	1	1	1
15482 津南町	12,389	12	10	8	8	8	8	2	2	2	2	2	2
15483 中里村	6,422	7	7	6	6	5	4	3	1	1	1	1	1
15501 高柳町	2,502	6	5	4	2	2	2	2	2	2	1	1	1
15502 小国町	7,389	5	5	3	3	3	3	1	1	1	1	1	1
15504 刈羽村	5,028	1	1	1	1	1	1	1	1	1	1	1	1
15505 西山町	6,976	3	3	3	3	3	3	1	1	1	1	1	1
15521 安塚町	3,733	8	7	7	5	1	1	1	1	1	1	1	1
15522 浦川原村	4,202	4	4	4	4	4	3	1	1	1	1	1	1
15523 松代町	4,240	16	14	10	4	3	3	1	1	1	1	1	1
15524 松之山町	3,184	8	6	4	3	3	3	2	2	2	1	1	1
15525 大島村	2,480	4	4	4	4	1	1	1	1	1	1	1	1
15526 牧村	2,991	6	6	4	3	1	1	1	1	1	1	1	1
15541 柿崎町	12,116	7	7	6	5	5	4	1	1	1	1	1	1
15542 大潟町	10,861	1	1	1	1	1	1	1	1	1	1	1	1
15543 頸城村	9,538	3	3	3	3	3	3	1	1	1	1	1	1
15544 吉川町	5,516	9	9	3	3	3	3	1	1	1	1	1	1
15545 妙高高原町	6,685	3	3	3	3	3	3	1	1	1	1	1	1
15546 中郷村	5,259	3	3	3	3	3	3	1	1	1	1	1	1
15547 妙高村	5,132	6	5	4	4	3	3	2	2	1	1	1	1
15548 板倉町	7,534	7	7	6	6	6	6	1	1	1	1	1	1
15549 清里村	3,217	3	3	3	2	2	2	1	1	1	1	1	1
15550 三和村	6,284	3	3	3	3	3	3	1	1	1	1	1	1
15561 名立町	3,388	4	4	4	4	4	4	1	1	1	1	1	1
15562 能生町	10,858	7	7	5	5	5	5	3	3	3	2	2	2
15563 青海町	10,160	4	4	4	4	4	4	1	1	1	1	1	1
15581 関川村	7,510	8	8	8	8	7	5	2	2	2	2	2	2
15582 荒川町	11,555	2	2	2	2	2	2	1	1	1	1	1	1
15583 神林村	10,625	5	5	5	5	5	5	2	2	2	2	2	2
15584 朝日村	12,125	12	9	9	8	6	6	7	6	1	1	1	1
15585 山北町	7,839	9	9	9	8	8	8	4	4	2	2	1	1
15586 粟島浦村	449	2	2	2	1	1	1	1	1	1	1	1	1
15601 相川町	9,669	8	6	5	5	4	4	5	4	4	4	4	4
15602 佐和田町	10,343	4	4	4	4	4	4	1	1	1	1	1	1
15603 金井町	7,278	2	2	2	2	2	2	1	1	1	1	1	1
15604 新穂村	4,559	2	2	2	2	2	2	1	1	1	1	1	1
15605 畑野町	5,362	4	4	4	4	4	4	2	2	2	2	2	2
15606 真野町	6,134	4	4	3	3	3	3	2	2	2	2	1	1
15607 小木町	3,858	3	2	2	2	2	2	2	2	2	2	2	2
15608 羽茂町	4,455	3	3	3	3	3	3	1	1	1	1	1	1
15609 赤泊村	3,121	2	2	2	2	2	2	1	1	1	1	1	1
16 富山県	1,120,851	269	254	246	235	226	226	87	86	86	86	85	85
16201 富山市	325,700	48	48	48	48	48	48	16	17	18	18	18	18
16202 高岡市	172,184	25	26	26	26	26	26	12	12	11	11	11	11
16203 新湊市	37,287	8	8	8	8	8	8	4	4	4	4	4	4
16204 魚津市	47,136	14	13	13	13	13	13	2	2	2	2	2	2
16205 氷見市	56,680	30	29	27	22	19	19	7	7	7	7	6	6
16206 滑川市	33,363	7	7	7	7	7	7	2	2	2	2	2	2
16207 黒部市	36,531	10	10	10	10	10	10	3	3	3	3	3	3
16208 砺波市	40,744	11	8	7	7	7	7	3	3	3	3	3	3

市区町村	人口総数 (人)	小学校数 (校)						中学校数 (校)					
		2000	1980	1985	1990	1995	2000	2001	1980	1985	1990	1995	2000
16209 小矢部市	34,625	7	6	6	6	6	6	5	4	4	4	4	4
16301 大沢野町	22,642	4	4	4	4	4	4	2	1	1	1	1	1
16302 大山町	11,652	5	5	4	4	4	4	1	1	1	1	1	1
16321 舟橋村	2,153	1	1	1	1	1	1	1	1	1	1	1	1
16322 上市町	23,362	9	7	7	7	6	6	1	1	1	1	1	1
16323 立山町	27,994	11	10	10	10	10	10	2	2	2	2	2	2
16341 宇奈月町	6,553	4	4	4	4	4	4	1	1	1	1	1	1
16342 入善町	28,276	9	8	8	7	6	6	3	3	3	3	3	3
16343 朝日町	15,915	9	9	9	6	4	4	2	1	1	1	1	1
16361 八尾町	22,322	11	9	9	8	8	8	2	2	2	2	2	2
16362 婦中町	34,528	7	7	7	7	7	7	3	3	3	3	3	3
16363 山田村	2,037	1	1	1	1	1	1	1	1	1	1	1	1
16364 細入村	1,923	2	2	2	2	2	2	1	1	1	1	1	1
16381 小杉町	32,356	6	6	6	6	6	6	1	2	2	2	2	2
16382 大門町	12,583	3	3	3	3	3	3	1	1	1	1	1	1
16383 下村	2,018	1	1	1	1	1	1	0	0	0	0	0	0
16384 大島町	9,259	1	1	1	1	1	1	0	0	0	0	0	0
16401 城端町	9,948	1	1	1	1	1	1	1	1	1	1	1	1
16402 平村	1,416	3	3	3	2	1	1	1	1	1	1	1	1
16403 上平村	997	1	1	1	1	1	1	1	1	1	1	1	1
16404 利賀村	1,083	7	6	2	2	1	1	1	1	1	1	1	1
16405 庄川町	7,348	1	1	1	1	1	1	1	1	1	1	1	1
16406 井波町	10,373	1	1	1	1	1	1	1	1	1	1	1	1
16407 井口村	1,296	1	1	1	1	1	1	1	1	1	1	1	1
16408 福野町	14,682	1	1	1	1	1	1	1	1	1	1	1	1
16421 福光町	20,387	6	4	4	4	4	4	2	2	2	2	2	2
16422 福岡町	13,498	3	2	2	2	2	2	1	1	1	1	1	1
17 石川県	1,180,977	311	292	285	281	270	272	107	108	110	109	109	109
17201 金沢市	456,438	64	60	56	62	59	59	20	22	24	24	25	25
17202 七尾市	47,351	9	10	10	10	10	10	6	6	6	6	6	6
17203 小松市	108,622	27	27	27	26	26	26	9	10	10	10	10	10
17204 輪島市	26,381	22	19	19	17	11	12	7	7	7	7	7	7
17205 珠洲市	19,852	20	14	14	13	13	13	7	7	7	6	6	6
17206 加賀市	68,368	18	18	18	18	18	18	5	5	5	5	5	5
17207 羽咋市	25,541	11	10	9	8	8	8	3	2	2	2	2	2
17208 松任市	65,370	8	9	9	9	9	9	3	4	4	4	4	4
17301 山中町	10,195	4	4	4	4	4	4	2	2	2	2	2	2
17321 根上町	15,426	2	2	2	2	2	2	1	1	1	1	1	1
17322 寺井町	15,308	3	3	3	3	3	3	1	1	1	1	1	1
17323 辰口町	14,343	3	3	3	3	3	3	1	1	1	1	1	1
17324 川北町	4,922	3	3	3	3	3	3	1	1	1	1	1	1
17342 美川町	12,454	3	3	3	3	3	3	1	1	1	1	1	1
17343 鶴来町	21,477	2	3	3	3	3	3	1	2	2	2	2	2
17344 野々市町	45,581	2	5	5	5	5	5	1	2	2	2	2	2
17345 河内村	1,205	1	1	1	1	1	1	1	1	1	1	1	1
17346 吉野谷村	1,400	1	1	1	1	1	1	1	1	1	1	1	1
17347 鳥越村	3,154	1	1	1	1	1	1	1	1	1	1	1	1
17348 尾口村	731	1	1	1	1	1	1	1	1	1	1	1	1
17349 白峰村	1,186	1	1	1	1	1	1	1	1	1	1	1	1
17361 津幡町	34,304	12	11	9	9	10	10	2	2	2	2	2	2
17362 高松町	10,826	2	2	2	2	2	2	1	1	1	1	1	1
17363 七塚町	11,270	2	2	2	2	2	2	1	1	1	1	1	1
17364 宇ノ気町	12,574	2	2	2	2	2	2	1	1	1	1	1	1
17365 内灘町	26,560	4	4	5	5	6	6	1	1	2	2	2	2
17382 富来町	9,715	7	7	7	7	7	7	5	1	1	1	1	1
17383 志雄町	7,348	2	2	2	2	2	2	1	1	1	1	1	1
17384 志賀町	15,681	7	7	7	7	7	7	2	2	2	2	2	2
17385 押水町	8,543	3	3	3	3	3	3	1	1	1	1	1	1
17401 田鶴浜町	5,878	3	3	3	3	3	3	1	1	1	1	1	1
17402 鳥屋町	5,587	1	1	1	1	1	1	1	1	1	1	1	1
17403 中島町	7,422	8	6	6	6	5	5	1	1	1	1	1	1
17404 鹿島町	8,554	5	4	4	4	4	4	1	1	1	1	1	1
17405 能登島町	3,312	4	1	1	1	1	1	1	1	1	1	1	1

市区町村	人口総数 (人)	小学校数 (校)						中学校数 (校)					
		1980	1985	1990	1995	2000	2001	1980	1985	1990	1995	2000	2001
		2000											
17406 鹿西町	5,008	3	3	2	2	2	2	1	1	1	1	1	1
17421 穴水町	11,267	10	10	10	7	5	6	3	3	2	2	2	2
17422 門前町	8,150	9	7	7	6	5	5	3	3	3	3	2	2
17423 能都町	11,433	9	8	8	7	7	7	3	3	3	3	3	3
17424 柳田村	4,510	8	8	8	8	8	8	1	1	1	1	1	1
17441 内浦町	7,730	4	3	3	3	3	3	2	2	2	2	2	2
18 福井県	828,944	253	238	234	228	222	219	82	80	81	80	80	80
18201 福井市	252,274	45	47	47	46	44	44	19	20	21	20	20	20
18202 敦賀市	68,145	20	18	17	17	17	17	7	7	7	7	7	7
18203 武生市	73,792	15	15	15	15	15	15	7	7	7	7	7	7
18204 小浜市	33,295	17	16	16	14	14	14	2	2	2	2	2	2
18205 大野市	38,880	15	12	12	12	12	12	4	4	4	4	4	4
18206 勝山市	28,143	14	13	11	11	11	11	3	3	3	3	3	3
18207 鯖江市	64,898	11	11	12	12	12	12	3	3	3	3	3	3
18302 美山町	5,299	6	6	6	6	6	3	1	1	1	1	1	1
18321 松岡町	11,009	3	3	3	3	3	3	1	1	1	1	1	1
18322 永平等町	6,562	3	3	3	3	3	3	1	1	1	1	1	1
18323 上志比村	3,611	1	1	1	1	1	1	1	1	1	1	1	1
18342 和泉村	752	2	2	2	2	1	1	2	1	1	1	1	1
18361 三国町	23,618	5	5	5	5	5	5	1	1	1	1	1	1
18362 芦原町	14,356	5	5	5	5	5	5	1	1	1	1	1	1
18363 金津町	17,822	5	5	5	5	5	5	1	1	1	1	1	1
18364 丸岡町	31,731	7	6	6	7	7	7	2	2	2	2	2	2
18365 春江町	23,052	3	3	3	3	3	3	1	1	1	1	1	1
18366 坂井町	12,772	4	4	4	4	4	4	1	1	1	1	1	1
18381 今立町	13,907	4	4	4	4	4	4	1	1	1	1	1	1
18382 池田町	3,759	4	4	4	3	3	3	1	1	1	1	1	1
18401 南条町	5,832	1	1	1	1	1	1	1	1	1	1	1	1
18402 今庄町	5,134	4	4	2	2	2	2	1	1	1	1	1	1
18403 河野村	2,255	1	1	1	1	1	1	1	1	1	1	1	1
18421 朝日町	9,590	3	3	3	3	3	3	2	2	2	2	2	2
18422 宮崎村	4,032	1	1	1	1	1	1	1	1	1	1	1	1
18423 越前町	6,112	5	3	3	2	2	2	1	1	1	1	1	1
18424 越廼村	1,867	1	1	1	1	1	1	1	1	1	1	1	1
18425 織田町	5,283	3	2	2	2	2	2	1	1	1	1	1	1
18426 清水町	10,117	6	6	6	6	4	4	1	1	1	1	1	1
18441 三方町	9,164	12	7	7	7	6	6	4	2	2	2	2	2
18442 美浜町	11,630	8	7	7	7	7	7	2	2	2	2	2	2
18461 上中町	8,149	6	6	6	5	5	5	1	1	1	1	1	1
18462 名田庄村	2,951	1	1	1	1	1	1	1	1	1	1	1	1
18481 高浜町	12,119	8	8	8	8	8	8	3	3	3	3	3	3
18482 大飯町	7,032	4	4	4	3	3	3	1	1	1	1	1	1
19 山梨県	888,172	234	226	218	215	215	211	106	101	100	100	100	100
19201 甲府市	196,154	27	26	27	27	27	27	8	8	10	10	10	10
19202 富士吉田市	54,090	7	7	7	7	7	8	3	4	4	4	4	4
19203 塩山市	26,126	10	10	9	8	9	8	5	5	4	3	3	3
19204 都留市	35,513	7	7	7	7	7	7	3	3	3	3	3	3
19205 山梨市	32,505	8	8	8	8	8	8	2	2	2	2	2	2
19206 大月市	33,124	15	15	15	15	15	15	8	8	7	7	7	7
19207 韭崎市	32,707	9	7	5	5	5	5	2	2	2	2	2	2
19301 春日居町	7,456	1	1	1	1	1	1	1	1	1	1	1	1
19302 牧丘町	5,920	4	4	4	4	4	4	1	1	1	1	1	1
19303 三富村	1,372	1	1	1	1	1	1	0	0	0	0	0	0
19304 勝沼町	9,258	4	5	4	4	4	4	1	1	1	1	1	1
19305 大和村	1,541	3	2	2	2	2	1	1	1	1	1	1	1
19321 石和町	26,989	4	4	4	4	4	4	1	1	1	1	1	1
19322 御坂町	12,067	2	2	2	2	2	2	1	1	1	1	1	1
19323 一宮町	11,036	3	3	3	3	3	3	1	1	1	1	1	1
19324 八代町	8,336	2	1	1	1	1	1	1	1	1	1	1	1
19325 境川村	4,551	1	2	2	1	1	1	0	0	0	0	0	0

市区町村	人口総数 (人)	小学校数 (校)						中学校数 (校)					
		1980	1985	1990	1995	2000	2001	1980	1985	1990	1995	2000	2001
19326 中道町	5,556	2	2	2	2	2	2	1	1	1	1	1	1
19327 芦川村	590	1	1	1	1	1	1	1	1	1	1	1	1
19328 豊富村	3,632	1	1	1	1	1	1	0	0	0	0	0	0
19341 上九一色村	1,639	3	3	3	3	3	3	2	1	1	1	1	1
19342 三珠町	3,994	2	2	2	2	2	2	1	1	1	1	1	1
19343 市川大門町	10,808	4	4	4	4	4	4	3	3	3	3	2	2
19344 六郷町	4,052	2	2	2	1	1	1	1	1	1	1	1	1
19345 下部町	5,530	3	4	3	3	3	2	3	3	3	3	3	3
19361 増穂町	13,070	3	3	3	3	3	3	1	1	1	1	1	1
19362 鯉沢町	4,474	4	3	3	3	3	3	2	1	1	1	1	1
19363 中富町	4,477	5	5	4	4	4	4	1	1	1	1	1	1
19364 早川町	1,740	4	2	2	2	2	2	4	1	1	1	1	1
19365 身延町	8,014	5	5	4	4	4	4	2	2	2	2	2	2
19366 南部町	6,711	2	2	2	2	2	2	1	1	1	1	1	1
19367 富沢町	4,152	2	2	2	2	2	2	2	2	2	2	2	2
19381 竜王町	40,559	4	5	6	6	6	6	1	2	2	3	3	3
19382 敷島町	18,546	3	4	3	3	3	3	1	1	1	1	1	1
19383 玉穂町	10,443	1	1	1	2	3	3	2	2	1	1	2	2
19384 昭和町	15,937	1	2	2	2	2	2	1	1	1	1	1	1
19385 田富町	16,694	1	2	3	3	3	3	1	1	1	1	1	1
19386 八田村	7,016	1	1	1	1	1	1	1	1	1	1	1	1
19387 白根町	19,247	4	4	4	4	4	4	2	2	2	2	2	2
19388 芦安村	613	1	1	1	1	1	1	1	1	1	1	1	1
19389 若草町	11,105	1	1	1	1	2	2	1	1	1	1	1	1
19390 櫛形町	18,920	4	4	4	4	4	4	1	1	1	1	1	1
19391 甲西町	13,215	3	3	3	3	3	3	1	1	1	1	1	1
19401 双葉町	12,601	2	2	2	2	2	2	1	1	1	1	1	1
19402 明野村	4,757	1	1	1	1	1	1	1	1	1	1	1	1
19403 須玉町	7,151	8	3	2	2	2	2	2	2	2	2	2	2
19404 高根町	9,218	4	4	4	4	4	4	1	1	1	1	1	1
19405 長坂町	9,252	4	4	4	4	4	4	1	1	1	1	1	1
19406 大泉村	4,016	1	1	1	1	1	1	1	1	1	1	1	1
19407 小淵沢町	5,781	1	1	1	1	1	1	1	1	1	1	1	1
19408 白州町	4,285	1	1	1	1	1	1	1	1	1	1	1	1
19409 武川村	3,428	1	1	1	1	1	1	1	1	1	1	1	1
19421 秋山村	2,386	3	3	3	3	3	3	1	1	1	1	1	1
19422 道志村	2,087	5	5	4	4	1	1	1	1	1	1	1	1
19423 西桂町	4,910	1	1	1	1	1	1	1	1	1	1	1	1
19424 忍野村	8,367	1	1	1	1	1	1	1	1	1	1	1	1
19425 山中湖村	5,274	2	2	2	2	2	2	1	1	1	1	1	1
19426 河口湖町	18,506	4	4	4	4	4	4	3	2	2	2	2	2
19427 勝山村	2,502	1	1	1	1	1	1	1	1	1	1	1	1
19428 足和田村	1,587	2	2	2	2	2	2	1	1	1	1	1	1
19429 鳴沢村	2,864	1	1	1	1	1	1	0	0	0	0	0	0
19441 上野原町	27,771	11	10	10	10	10	10	6	6	6	6	6	6
19442 小菅村	1,084	3	3	2	1	1	1	1	1	1	1	1	1
19443 丹波山村	866	2	1	1	1	1	1	2	1	1	1	1	1
20 長野県	2,215,168	431	421	416	413	404	406	191	193	197	195	195	196
20201 長野市	360,112	51	52	52	53	51	51	18	18	18	20	19	19
20202 松本市	208,970	22	23	23	23	22	22	13	14	14	14	14	14
20203 上田市	125,368	17	18	17	17	16	16	7	7	7	7	7	7
20204 岡谷市	55,401	8	8	8	8	8	8	4	4	4	4	4	4
20205 飯田市(84,93)	107,381	17	17	17	17	17	17	9	10	11	8	8	8
20206 諏訪市	53,858	7	7	7	7	7	7	3	3	4	4	4	4
20207 須坂市	54,207	11	11	11	11	11	11	4	4	4	4	4	4
20208 小諸市	46,158	6	6	6	6	6	6	2	2	2	2	2	2
20209 伊那市	62,284	12	12	12	12	12	12	4	4	4	4	4	4
20210 駒ヶ根市	34,338	4	4	4	5	5	5	2	2	2	2	2	2
20211 中野市	42,624	9	9	9	9	9	9	3	3	3	3	3	3
20212 大町市	31,011	4	4	4	4	4	4	2	2	2	2	2	2
20213 飯山市	26,420	12	12	8	8	8	9	3	3	3	3	3	3
20214 茅野市	54,841	9	9	9	9	9	9	3	3	4	4	4	4
20215 塩尻市	64,128	7	7	8	8	8	8	4	4	5	5	5	5
20216 更埴市	39,402	5	5	5	5	5	5	3	3	3	3	3	3
20217 佐久市	66,875	13	11	10	10	10	10	4	4	4	4	4	4

市区町村	人口総数 (人)	小学校数 (校)						中学校数 (校)					
		1980	1985	1990	1995	2000	2001	1980	1985	1990	1995	2000	2001
20301 白田町	15,962	4	4	4	4	4	4	1	1	1	1	1	1
20302 佐久町	8,849	3	3	3	3	3	3	1	1	1	1	1	1
20303 小海町	5,961	2	2	2	2	2	2	1	1	1	1	1	1
20304 川上村	4,908	2	2	2	2	2	2	1	1	1	1	1	1
20305 南牧村	3,540	2	2	2	2	2	2	1	1	1	1	1	1
20306 南相木村	1,584	1	1	1	1	1	1	1	0	0	0	0	0
20307 北相木村	1,025	1	1	1	1	1	1	0	0	0	0	0	0
20308 八千穂村	4,773	1	1	1	1	1	1	1	1	1	1	1	1
20321 軽井沢町	16,181	3	3	3	3	3	3	1	1	1	1	1	1
20322 望月町	10,675	5	5	5	5	4	4	1	1	1	1	1	1
20323 御代田町	13,412	2	2	2	2	2	2	1	1	1	1	1	1
20324 立科町	8,609	1	1	1	1	1	1	1	1	1	1	1	1
20325 浅科村	6,504	2	1	1	1	1	1	1	1	1	1	1	1
20326 北御牧村	5,507	1	1	1	1	1	1	1	1	1	1	1	1
20341 丸子町	25,553	4	4	4	4	4	4	2	2	2	2	2	2
20342 長門町	5,220	1	1	1	1	1	1	0	0	0	0	0	0
20343 東部町	25,437	4	4	4	4	4	4	1	1	1	1	1	1
20345 真田町	11,453	4	4	4	4	4	4	2	2	2	2	2	2
20346 武石村	4,194	1	1	1	1	1	1	1	1	1	1	1	1
20347 和田村	2,587	1	1	1	1	1	1	1	1	1	1	1	1
20349 青木村	4,937	1	1	1	1	1	1	1	1	1	1	1	1
20361 下諏訪町	23,930	2	2	2	2	2	2	1	2	2	2	2	2
20362 富士見町	15,392	4	4	4	4	4	4	2	2	2	2	2	2
20363 原村	7,207	1	1	1	1	1	1	1	1	1	1	1	1
20381 高遠町	7,040	3	2	2	2	2	2	1	1	1	1	1	1
20382 辰野町	22,407	5	5	5	5	5	5	1	1	1	1	1	1
20383 箕輪町	25,661	5	5	5	5	5	5	1	1	1	1	1	1
20384 飯島町	10,895	2	2	2	2	2	2	1	1	1	1	1	1
20385 南箕輪村	13,404	1	1	1	2	2	2	1	1	1	1	1	1
20386 中川村	5,475	2	2	2	2	2	2	1	1	1	1	1	1
20387 長谷村	2,228	1	1	1	1	1	1	1	1	1	1	1	1
20388 宮田村	8,692	1	1	1	1	1	1	1	1	1	1	1	1
20402 松川町	14,070	3	3	3	3	3	3	1	1	1	1	1	1
20403 高森町	12,528	2	2	2	2	2	2	1	1	1	1	1	1
20404 阿南町	6,232	5	4	4	4	4	5	2	2	2	2	2	2
20406 清内路村	781	1	1	1	1	1	1	1	1	1	1	1	1
20407 阿智村	6,183	3	3	3	3	3	3	1	1	1	1	1	1
20408 浪合村	793	1	1	1	1	1	1	1	1	1	1	1	1
20409 平谷村	712	1	1	1	1	1	1	1	1	1	1	1	1
20410 根羽村	1,380	1	1	1	1	1	1	1	1	1	1	1	1
20411 下條村	4,075	1	1	1	1	1	1	1	1	1	1	1	1
20412 売木村	741	1	1	1	1	1	1	1	1	1	1	1	1
20413 天龍村	2,239	4	4	4	4	1	1	1	1	1	1	1	1
20414 泰阜村	2,237	3	2	2	2	2	2	2	2	2	1	1	1
20415 喬木村	7,089	2	2	2	2	2	2	1	1	1	1	1	1
20416 豊丘村	7,221	2	2	2	2	2	2	1	1	1	1	1	1
20417 大鹿村	1,522	2	1	1	1	1	1	2	1	1	1	1	1
20418 上村	838	1	1	1	1	1	1	1	1	1	1	1	1
20419 南信濃村	2,370	2	2	2	1	1	1	1	1	1	1	1	1
20421 木曾福島町	8,162	3	3	3	2	2	2	1	1	1	1	1	1
20422 上松町	6,376	2	2	2	2	2	2	1	1	1	1	1	1
20423 南木曾町	5,687	4	4	4	4	3	3	1	1	1	1	1	1
20424 櫛川村	3,619	2	2	2	2	2	2	1	1	1	1	1	1
20425 木祖村	3,596	1	1	1	1	1	1	1	1	1	1	1	1
20426 日義村	2,700	1	1	1	1	1	1	1	1	1	1	1	1
20427 開田村	2,001	2	1	1	1	1	1	1	1	1	1	1	1
20428 三岳村	2,003	1	1	1	1	1	1	1	1	1	1	1	1
20429 王滝村	1,205	1	1	1	1	1	1	1	1	1	1	1	1
20430 大桑村	4,770	3	3	3	3	3	3	1	1	1	1	1	1
20431 山口村	2,040	2	2	2	2	2	2	1	1	1	1	1	1
20441 明科町	9,771	2	2	2	2	2	2	1	1	1	1	1	1
20443 四賀村	6,108	4	4	4	4	4	4	1	1	1	1	1	1
20444 本城村	2,230	1	1	1	1	1	1	1	1	1	1	1	1
20445 坂北村	2,204	2	1	1	1	1	1	0	0	0	0	0	0
20446 麻績村	3,347	1	1	1	1	1	1	1	1	1	1	1	1
20447 坂井村	1,615	1	1	1	1	1	1	0	0	0	0	0	0
20448 生坂村	2,416	1	1	1	1	1	1	1	1	1	1	1	1

市区町村	人口総数 (人)	小学校数 (校)						中学校数 (校)					
		1980	1985	1990	1995	2000	2001	1980	1985	1990	1995	2000	2001
20449 波田町	14,432	1	1	1	1	1	1	1	1	1	1	2	2
20450 山形村	7,706	1	1	1	1	1	1	0	0	0	0	0	0
20451 朝日村	4,908	1	1	1	1	1	1	1	1	1	1	1	1
20461 豊科町	27,079	2	3	3	3	3	3	1	2	2	2	2	2
20462 穂高町	30,966	2	2	3	3	3	3	1	1	1	1	1	2
20463 奈川村	1,107	1	1	1	1	1	1	1	1	1	1	1	1
20464 安曇村	2,686	2	2	2	2	2	2	2	2	2	2	2	2
20465 梓川村	10,162	1	1	1	1	1	1	1	1	1	1	1	1
20466 三郷村	16,519	1	1	1	1	1	1	1	1	1	1	1	1
20467 堀金村	8,529	1	1	1	1	1	1	1	1	1	1	1	1
20481 池田町	10,658	2	2	2	2	2	2	1	1	1	1	1	1
20482 松川村	9,701	1	1	1	1	1	1	1	1	1	1	1	1
20483 八坂村	1,257	2	2	1	1	1	1	1	1	1	1	1	1
20484 美麻村	1,282	1	1	1	1	1	1	1	1	1	1	1	1
20485 白馬村	9,492	2	2	2	2	2	2	1	1	1	1	1	1
20486 小谷村	4,276	4	4	4	3	3	3	1	1	1	1	1	1
20501 上山田町	6,821	1	1	1	1	1	1	0	0	0	0	0	0
20502 大岡村	1,544	1	1	1	1	1	1	1	1	1	1	1	1
20521 坂城町	16,830	3	3	3	3	3	3	1	1	1	1	1	1
20522 戸倉町	18,326	3	3	3	3	3	3	1	1	1	1	1	1
20541 小布施町	11,460	1	1	1	1	1	1	1	1	1	1	1	1
20543 高山村	7,776	1	1	1	1	1	1	1	1	1	1	1	1
20561 山ノ内町	15,900	4	4	4	4	4	4	1	1	1	1	1	1
20562 木島平村	5,513	3	3	3	3	3	3	1	1	1	1	1	1
20563 野沢温泉村	4,610	2	2	2	2	2	2	1	1	1	1	1	1
20581 信州新町	6,093	5	3	3	1	1	1	1	1	1	1	1	1
20582 豊野町	10,005	2	2	2	2	2	2	1	1	1	1	1	1
20583 信濃町	10,391	6	6	6	5	5	5	1	1	1	1	1	1
20584 牟礼村	7,536	2	2	2	2	2	2	0	0	0	0	0	0
20585 三水村	5,526	2	2	2	2	2	2	1	1	1	1	1	1
20586 戸隠村	4,938	3	3	3	3	3	3	1	1	1	1	1	1
20587 鬼無里村	2,333	3	1	1	1	1	1	1	1	1	1	1	1
20588 小川村	3,620	1	1	1	1	1	1	1	1	1	1	1	1
20589 中条村	2,886	1	1	1	1	1	1	1	1	1	1	1	1
20601 豊田村	5,221	3	2	2	2	2	2	1	1	1	1	1	1
20602 栄村	2,638	3	3	3	3	3	3	1	1	1	1	1	1
21 岐阜県	2,107,700	447	430	421	415	407	405	197	198	203	201	196	197
21201 岐阜市	402,751	48	49	49	50	48	48	15	19	22	22	21	21
21202 大垣市	150,246	17	17	17	17	17	17	8	9	9	9	9	9
21203 高山市	66,430	9	9	10	10	10	10	4	4	4	4	4	4
21204 多治見市	104,135	11	11	12	12	12	12	6	6	7	7	7	7
21205 関市	74,438	9	10	11	11	11	11	5	5	6	6	6	6
21206 中津川市	54,902	9	9	9	9	9	9	7	7	7	7	7	7
21207 美濃市	24,662	13	12	12	12	12	11	3	3	3	3	3	3
21208 瑞浪市	42,298	9	8	8	8	8	8	6	6	6	6	6	7
21209 羽島市	64,713	9	9	9	9	9	9	4	4	4	5	5	5
21210 恵那市	35,677	10	10	10	10	10	10	5	5	5	5	3	3
21211 美濃加茂市	50,063	9	9	9	9	9	9	2	2	2	2	2	2
21212 土岐市	63,283	8	9	9	9	9	9	6	6	6	6	6	6
21213 各務原市	131,991	15	16	16	16	16	16	6	6	7	7	7	7
21214 可児市(市82)	91,652	9	10	10	10	10	10	3	4	5	5	5	5
21301 川島町	9,774	1	1	1	1	1	1	1	1	1	1	1	1
21302 岐南町	22,137	2	3	3	3	3	3	2	1	1	1	1	1
21303 笠松町	22,319	3	3	3	3	3	3	1	1	1	1	1	1
21304 柳津町	12,334	1	1	1	1	1	1	1	1	1	1	1	1
21321 海津町	15,064	5	5	5	5	5	5	1	1	1	1	1	1
21322 平田町	8,606	2	2	2	2	2	2	1	1	1	1	1	1
21323 南濃町	17,534	3	3	3	3	3	3	3	3	3	3	3	3
21341 養老町	33,256	7	7	7	7	7	7	2	2	2	2	2	2
21342 上石津町	6,921	4	4	4	4	4	4	1	1	1	1	1	1
21361 垂井町	28,935	6	7	7	7	7	7	2	2	2	2	2	2
21362 関ヶ原町	9,110	4	3	3	3	3	3	2	2	2	2	2	2
21381 神戸町	20,750	4	4	4	4	4	4	1	1	1	1	1	1
21382 輪之内町	9,141	3	3	3	3	3	3	1	1	1	1	1	1

市区町村	人口総数 (人)	小学校数 (校)						中学校数 (校)						
		2000	1980	1985	1990	1995	2000	2001	1980	1985	1990	1995	2000	2001
		21383 安八町	15,078	3	3	3	3	3	3	2	2	2	2	2
21384 墨俣町	4,660	1	1	1	1	1	1	0	0	0	0	0	0	
21401 揖斐川町	19,027	5	5	5	5	5	5	2	2	2	2	2	2	
21402 谷汲村	4,028	3	3	3	3	3	3	1	1	1	1	1	1	
21403 大野町	23,071	6	6	6	6	6	6	2	2	2	2	2	2	
21404 池田町	23,820	5	5	5	5	5	5	1	1	1	1	1	1	
21405 春日村	1,722	4	4	1	1	1	1	1	1	1	1	1	1	
21406 久瀬村	1,511	2	2	1	1	1	1	1	1	1	1	1	1	
21407 藤橋村(87)	502	8	4	1	1	1	1	3	2	1	1	1	1	
21408 坂内村	663	2	1	1	1	1	1	1	1	1	1	1	1	
21421 北方町	17,250	1	2	2	2	2	3	1	1	1	1	1	1	
21422 本巢町	8,361	2	2	2	2	2	2	1	1	1	1	1	1	
21423 穂積町	35,076	4	4	4	4	4	4	1	2	2	2	2	2	
21424 果南町	11,495	3	3	3	3	3	3	1	1	1	1	1	1	
21425 真正町	11,556	2	2	2	2	2	2	1	1	1	1	1	1	
21426 糸貫町	11,799	3	3	3	3	3	3	1	1	1	1	1	1	
21427 根尾村	2,184	5	3	3	2	1	1	1	1	1	1	1	1	
21441 高富町	18,795	5	5	5	5	5	5	1	1	1	1	1	1	
21442 伊自良村	3,287	2	2	2	2	2	2	1	1	1	1	1	1	
21443 美山町	8,869	9	8	8	8	5	4	2	2	2	2	2	2	
21461 洞戸村	2,316	2	2	1	1	1	1	1	1	1	1	1	1	
21462 板取村	1,921	2	2	2	2	1	1	1	1	1	1	1	1	
21463 武芸川町	6,683	3	3	3	3	3	3	1	1	1	1	1	1	
21464 武儀町	4,220	3	3	3	3	3	3	1	1	1	1	1	1	
21465 上之保村	2,483	3	2	2	2	2	2	1	1	1	1	1	1	
21481 八幡町	16,541	7	8	8	7	7	7	4	4	4	4	3	3	
21482 大和町	7,004	8	7	6	5	5	4	1	1	1	1	1	1	
21483 白鳥町	12,724	10	6	6	6	6	6	1	1	1	1	1	1	
21484 高鷲村	3,484	4	4	4	2	2	2	1	1	1	1	1	1	
21485 美並村	5,244	2	2	2	2	2	2	1	1	1	1	1	1	
21486 明宝村(名92)	2,114	2	2	2	2	2	2	1	1	1	1	1	1	
21487 和良村	2,266	1	1	1	1	1	1	1	1	1	1	1	1	
21501 坂祝町	8,853	1	1	1	1	1	1	1	1	1	1	1	1	
21502 富加町	5,835	1	1	1	1	1	1	1	1	1	1	1	1	
21503 川辺町	11,013	3	3	3	3	3	3	1	1	1	1	1	1	
21504 七宗町	5,234	2	2	2	2	2	2	2	2	2	2	2	2	
21505 八百津町	13,832	6	6	6	6	6	6	4	4	4	3	2	2	
21506 白川町	11,282	6	5	5	5	5	5	3	3	3	3	3	3	
21507 東白川村	2,980	1	1	1	1	1	1	1	1	1	1	1	1	
21521 御嵩町	19,653	3	3	3	3	3	3	3	3	3	3	3	3	
21523 兼山町	1,811	1	1	1	1	1	1	0	0	0	0	0	0	
21541 笠原町	11,605	1	1	1	1	1	1	1	1	1	1	1	1	
21561 坂下町	5,834	1	1	1	1	1	1	1	1	1	1	1	1	
21562 川上村	1,017	1	1	1	1	1	1	1	1	1	1	1	1	
21563 加子母村	3,411	1	1	1	1	1	1	1	1	1	1	1	1	
21564 付知町	6,825	3	2	2	2	2	2	1	1	1	1	1	1	
21565 福岡町	7,123	4	4	4	4	4	4	3	1	1	1	1	1	
21566 蛭川村	3,852	1	1	1	1	1	1	1	1	1	1	1	1	
21567 岩村町	5,401	1	1	1	1	1	1	1	1	1	1	1	1	
21568 山岡町	5,512	1	1	1	1	1	1	1	1	1	1	1	1	
21569 明智町	6,903	2	2	2	2	2	2	1	1	1	1	1	1	
21570 串原村	1,007	1	1	1	1	1	1	1	1	1	1	1	1	
21571 上矢作町	2,774	2	2	2	1	1	1	2	2	1	1	1	1	
21581 萩原町	11,716	4	4	3	3	3	3	2	2	2	2	2	2	
21582 小坂町	4,005	2	2	2	2	2	2	1	1	1	1	1	1	
21583 下呂町	14,916	4	4	4	4	4	4	2	2	2	2	2	2	
21584 金山町	7,868	4	4	4	4	4	4	1	1	1	1	1	1	
21585 馬瀬村	1,597	2	2	2	2	2	2	2	1	1	1	1	1	
21601 丹生川村	4,719	5	4	3	3	3	3	1	1	1	1	1	1	
21602 清見村	2,657	3	2	2	2	2	2	1	1	1	1	1	1	
21603 荘川村	1,345	2	2	1	1	1	1	1	1	1	1	1	1	
21604 白川村	2,151	2	2	2	2	2	2	2	2	2	1	1	1	
21605 宮村	2,659	1	1	1	1	1	1	1	1	1	1	1	1	
21606 久々野町	4,132	1	1	1	1	1	1	1	1	1	1	1	1	
21607 朝日村	2,155	2	2	2	2	2	2	1	1	1	1	1	1	
21608 高根村	814	3	2	2	2	2	2	2	2	2	1	1	1	
21621 古川町	16,209	2	2	2	2	2	2	1	1	1	1	1	1	
21622 国府町	8,101	1	1	1	1	1	1	1	1	1	1	1	1	

市区町村	人口総数 (人)	小学校数 (校)						中学校数 (校)						
		2000	1980	1985	1990	1995	2000	2001	1980	1985	1990	1995	2000	2001
21623 河合村	1,466	3	2	2	1	1	1	1	1	1	1	1	1	1
21624 宮川村	1,178	2	2	2	2	1	1	1	1	1	1	1	1	1
21625 神岡町	11,568	7	4	4	4	4	4	3	2	2	2	2	2	2
21626 上宝村	4,011	2	2	2	2	2	2	2	2	2	2	2	2	2
22 静岡県	3,767,393	525	544	543	546	545	546	264	270	274	273	273	273	273
22201 静岡市	469,695	56	59	59	59	59	59	24	25	27	27	27	27	27
22202 浜松市(91)	582,095	60	64	64	64	65	66	28	30	32	32	33	33	33
22203 沼津市	207,558	23	25	25	25	25	25	17	16	16	16	16	16	16
22204 清水市	236,818	25	27	26	26	26	26	13	14	14	14	14	14	14
22205 熱海市	42,936	8	8	8	8	8	8	6	6	6	6	6	6	6
22206 三島市	110,519	14	14	14	14	14	14	6	6	6	7	7	7	7
22207 富士宮市	120,222	19	19	19	19	19	19	10	10	10	11	11	11	11
22208 伊東市	71,720	10	10	10	10	10	10	4	4	5	5	5	5	5
22209 島田市	75,248	13	15	15	15	15	15	6	5	5	5	5	5	5
22210 富士市	234,187	23	22	23	24	25	25	14	14	14	14	14	14	14
22211 磐田市	86,717	12	12	12	12	11	11	6	7	7	6	5	5	5
22212 焼津市	118,248	10	10	10	10	10	10	8	8	8	8	8	8	8
22213 掛川市	80,217	16	16	16	16	16	16	6	6	6	6	6	6	6
22214 藤枝市	128,494	13	15	15	15	15	15	8	9	9	9	9	9	9
22215 御殿場市	82,533	9	10	10	11	11	11	6	6	6	6	6	6	6
22216 袋井市	59,835	9	9	9	9	9	9	3	3	3	3	3	3	3
22217 天竜市	23,747	7	7	7	7	7	7	6	6	6	6	6	6	6
22218 浜北市	84,905	9	11	11	12	12	12	5	5	5	5	5	5	5
22219 下田市	27,798	7	7	7	7	7	7	4	4	4	4	4	4	4
22220 裾野市	52,682	6	6	8	8	8	8	5	5	5	5	5	5	5
22221 湖西市	43,711	5	5	5	5	5	5	3	3	3	3	3	3	3
22301 東伊豆町	15,807	3	3	3	3	3	3	2	2	2	2	2	2	2
22302 河津町	8,705	3	3	3	3	3	3	1	1	1	1	1	1	1
22304 南伊豆町	10,304	5	5	5	5	5	5	4	4	4	2	2	2	2
22305 松崎町	8,515	4	4	4	4	4	4	1	1	1	1	1	1	1
22306 西伊豆町	7,747	2	2	2	2	2	2	2	2	2	2	2	2	2
22307 賀茂村	3,521	2	2	2	2	2	2	1	1	1	1	1	1	1
22321 伊豆長岡町	15,233	2	2	2	2	2	2	1	1	1	1	1	1	1
22322 修善寺町	16,830	4	4	4	4	4	4	1	1	1	1	1	1	1
22323 戸田村	4,001	1	1	1	1	1	1	1	1	1	1	1	1	1
22324 土肥町	5,478	2	2	2	2	2	2	1	1	1	1	1	1	1
22325 函南町	38,611	5	5	5	5	5	5	1	2	2	2	2	2	2
22326 韭山町	19,410	4	4	4	4	3	3	1	1	1	1	1	1	1
22327 大仁町	15,419	3	4	4	4	4	4	1	1	1	1	1	1	1
22328 天城湯ヶ島町	7,960	3	3	3	3	3	3	1	1	1	1	1	1	1
22329 中伊豆町	8,313	3	3	3	3	3	3	1	1	1	1	1	1	1
22341 清水町	30,870	3	3	3	3	3	3	2	2	2	2	2	2	2
22342 長泉町	36,169	3	3	3	3	3	3	2	2	2	2	2	2	2
22344 小山町	22,235	5	5	5	5	5	5	3	3	3	3	3	3	3
22361 芝川町	10,150	4	4	4	4	4	4	2	2	2	2	2	2	2
22381 富士川町	17,372	2	2	2	2	2	2	2	2	2	2	2	2	2
22382 蒲原町	13,454	2	2	2	2	2	2	1	1	1	1	1	1	1
22383 由比町	10,013	2	2	2	2	2	2	1	1	1	1	1	1	1
22401 岡部町	13,149	2	2	2	2	2	2	1	1	1	1	1	1	1
22402 大井川町	23,204	3	3	3	3	3	3	1	1	1	1	1	1	1
22421 御前崎町	11,569	2	2	2	2	2	2	1	1	1	1	1	1	1
22422 相良町	26,290	6	6	6	6	6	6	3	3	3	3	3	3	3
22423 榛原町	25,382	4	4	4	4	4	4	1	1	1	1	1	1	1
22424 吉田町	27,492	3	3	3	3	3	3	1	1	1	1	1	1	1
22425 金谷町	20,836	2	2	2	2	2	2	1	1	1	1	1	1	1
22426 川根町	6,501	2	2	2	2	2	2	2	2	2	2	2	2	2
22427 中川根町	6,431	4	4	3	3	3	3	1	1	1	1	1	1	1
22428 本川根町	3,354	2	2	2	2	2	2	1	1	1	1	1	1	1
22442 大須賀町	12,320	2	2	2	2	2	2	1	1	1	1	1	1	1
22444 浜岡町	24,490	3	3	3	3	3	3	1	1	1	1	1	1	1
22445 小笠町	15,508	3	3	3	3	3	3	1	1	1	1	1	1	1
22446 菊川町	31,528	6	6	6	6	6	6	2	2	2	2	2	2	2
22447 大東町	21,791	5	5	5	5	5	5	2	2	2	2	2	2	2
22461 森町	20,689	5	5	5	5	5	5	3	3	3	3	3	3	3

市区町村	人口総数 (人)	小学校数 (校)						中学校数 (校)					
		2000	1980	1985	1990	1995	2000	2001	1980	1985	1990	1995	2000
22462 春野町	6,414	4	4	4	4	4	4	3	3	3	3	3	3
22481 浅羽町	18,897	2	2	2	2	3	3	1	1	1	1	1	1
22482 福田町	19,415	2	2	2	2	2	2	1	1	1	1	1	1
22483 竜洋町	19,738	3	3	3	3	3	3	1	1	1	1	1	1
22484 豊田町	28,829	3	4	4	4	4	4	1	2	2	2	2	2
22485 豊岡村	11,303	3	3	3	3	3	3	1	1	1	1	1	1
22486 龍山村	1,236	2	2	2	2	2	2	1	1	1	1	1	1
22487 佐久間町	6,008	5	5	5	4	4	4	3	3	2	2	2	2
22488 水窪町	3,723	5	5	3	3	3	3	1	1	1	1	1	1
22502 舞阪町	11,787	1	1	1	1	1	1	1	1	1	1	1	1
22503 新居町	17,116	1	1	1	1	1	1	1	1	1	1	1	1
22505 雄踏町	13,889	1	1	1	1	1	1	1	1	1	1	1	1
22521 細江町	21,281	4	4	4	4	4	4	1	1	1	1	1	1
22522 引佐町	15,103	8	8	8	8	8	8	2	2	2	2	2	2
22523 三ヶ日町	16,118	6	6	6	6	5	5	1	1	1	1	1	1
23 愛知県	7,043,300	935	968	986	988	986	986	347	396	409	413	414	412
23100 名古屋市	2,171,557	243	250	258	260	261	261	94	103	106	109	109	109
23201 豊橋市	364,856	45	49	51	52	52	52	17	19	21	21	22	22
23202 岡崎市	336,583	38	41	41	41	42	42	14	15	17	18	18	18
23203 一宮市	273,711	31	32	32	32	32	32	14	15	15	15	15	15
23204 瀬戸市	131,650	20	20	20	20	20	20	8	8	8	8	8	8
23205 半田市	110,837	9	12	13	13	13	13	5	5	5	6	6	6
23206 春日井市	287,623	35	37	37	37	37	37	11	15	15	15	15	15
23207 豊川市	117,327	15	16	16	16	16	16	6	6	6	6	6	6
23208 津島市	65,422	8	8	8	8	8	8	3	3	4	4	4	4
23209 碧南市	67,814	7	7	7	7	7	7	3	5	5	5	5	5
23210 刈谷市	132,054	11	12	14	15	15	15	4	6	6	6	6	6
23211 豊田市	351,101	47	49	52	52	52	52	15	19	20	20	20	20
23212 安城市	158,824	16	18	19	19	19	19	6	8	8	8	8	8
23213 西尾市	100,805	13	14	14	14	14	14	6	6	6	6	6	6
23214 蒲郡市	82,108	13	13	13	13	13	13	7	7	7	7	7	7
23215 犬山市	72,583	9	10	10	10	10	10	3	4	4	4	4	4
23216 常滑市	50,183	9	9	9	9	9	9	4	4	4	4	4	4
23217 江南市	97,923	10	10	10	10	10	10	5	5	5	5	5	5
23218 尾西市	57,956	7	7	7	7	7	7	3	3	3	3	3	3
23219 小牧市	143,122	13	14	16	16	16	16	6	8	9	9	9	9
23220 稲沢市	100,270	14	14	14	14	14	14	5	6	7	7	7	7
23221 新城市	36,022	7	7	7	7	7	7	4	4	4	4	4	4
23222 東海市	99,921	12	12	12	12	12	12	5	6	6	6	6	6
23223 大府市	75,273	7	7	8	8	8	8	2	3	3	3	4	4
23224 知多市	80,536	9	10	10	10	10	10	3	5	5	5	5	5
23225 知立市	62,587	7	7	7	7	7	7	2	3	3	3	3	3
23226 尾張旭市	75,066	8	9	9	9	9	9	4	4	4	3	3	3
23227 高浜市	38,127	4	4	4	4	4	4	2	2	2	2	2	2
23228 岩倉市	46,906	4	5	5	5	5	5	2	2	2	2	2	2
23229 豊明市	66,495	9	9	9	9	9	9	2	3	3	3	3	3
23230 日進市(市94)	70,188	6	6	6	7	7	7	3	4	4	4	4	4
23302 東郷町	36,878	5	5	5	5	5	5	1	2	3	3	3	3
23304 長久手町	43,306	2	4	5	5	5	5	1	2	2	2	2	2
23341 西枇杷島町	17,215	2	2	2	2	2	2	1	1	1	1	1	1
23342 豊山町	13,001	3	3	3	3	3	3	1	1	1	1	1	1
23343 師勝町	42,337	5	5	5	5	5	5	2	3	3	3	3	3
23344 西春町	33,391	5	5	5	5	5	5	2	3	3	3	3	3
23345 春日町	8,116	1	1	1	1	1	1	1	1	1	1	1	1
23346 清洲町	19,122	2	2	2	2	2	2	1	1	1	1	1	1
23347 新川町	18,556	2	2	3	3	3	3	1	1	1	1	1	1
23361 大口町	20,633	3	3	3	3	3	3	1	2	2	2	2	2
23362 扶桑町	31,728	4	4	4	4	4	4	1	2	2	2	2	2
23381 木曾川町	31,059	3	3	3	3	3	3	1	1	1	1	1	1
23401 祖父江町	23,163	6	6	6	6	6	6	1	1	1	1	1	1
23402 平和町	13,505	3	3	3	3	3	3	1	1	1	1	1	1
23421 七宝町	22,436	4	4	4	4	4	4	2	2	2	2	2	2
23422 美和町	23,969	3	4	4	4	4	4	1	1	1	1	1	1

市区町村	人口総数 (人)	小学校数 (校)						中学校数 (校)					
		1980	1985	1990	1995	2000	2001	1980	1985	1990	1995	2000	2001
23423 甚目寺町	35,916	4	4	4	4	4	4	1	2	2	2	2	2
23424 大治町	27,073	3	3	3	3	3	3	1	1	1	1	1	1
23425 蟹江町	36,240	5	5	5	5	5	5	2	2	2	2	2	2
23426 十四山村	5,604	2	2	2	2	2	2	1	1	1	1	1	1
23427 飛島村	4,525	1	1	1	1	1	1	1	1	1	1	1	1
23428 弥富町	36,575	5	5	5	5	5	5	2	2	2	2	2	2
23429 佐屋町	29,802	3	4	4	4	4	4	2	2	2	2	2	2
23430 立田村	8,327	3	3	3	3	3	3	1	1	1	1	1	1
23431 八開村	5,011	2	2	2	2	2	2	1	1	1	1	1	1
23432 佐織町	22,457	4	4	4	4	4	4	1	2	2	2	2	2
23441 阿久比町	24,028	4	4	4	4	4	4	1	1	1	1	1	1
23442 東浦町	45,168	6	7	7	7	7	7	2	2	3	3	3	3
23445 南知多町	23,250	8	8	8	8	8	8	5	5	5	5	5	5
23446 美浜町	26,083	6	6	6	6	6	6	2	2	2	2	2	2
23447 武豊町	39,993	4	4	4	4	4	4	2	2	2	2	2	2
23481 一色町	24,340	5	5	5	5	5	5	2	2	2	2	2	2
23482 吉良町	21,656	5	5	5	5	5	5	1	1	1	1	1	1
23483 幡豆町	12,987	2	2	2	2	2	2	1	1	1	1	1	1
23501 幸田町	33,408	6	6	6	6	6	6	1	2	3	3	3	3
23502 額田町	9,414	8	8	8	8	8	8	1	1	1	1	1	1
23521 三好町	47,684	5	5	6	6	7	7	1	3	3	3	3	3
23522 藤岡町	18,005	4	4	4	4	4	4	1	1	1	1	1	1
23523 小原村	4,302	3	3	3	3	3	3	1	1	1	1	1	1
23541 足助町	9,852	15	15	13	11	10	10	1	1	1	1	1	1
23543 下山村	5,349	7	7	7	7	7	7	1	1	1	1	1	1
23544 旭町	3,504	4	4	4	4	3	3	3	3	2	2	1	1
23561 設楽町	5,305	8	8	8	7	4	4	3	3	3	3	3	1
23562 東栄町	4,717	10	10	7	7	7	7	1	1	1	1	1	1
23563 豊根村	1,420	3	3	3	3	3	3	1	1	1	1	1	1
23564 富山村	209	1	1	1	1	1	1	1	1	1	1	1	1
23565 津具村	1,654	1	1	1	1	1	1	1	1	1	1	1	1
23566 稲武町	3,111	6	1	1	1	1	1	1	1	1	1	1	1
23581 鳳来町	14,355	10	10	10	10	10	10	1	1	1	1	1	1
23582 作手村	3,226	4	4	4	4	4	4	1	1	1	1	1	1
23601 音羽町	7,922	3	3	3	3	3	3	1	1	1	1	1	1
23602 一宮町	16,255	3	3	3	3	3	3	1	1	1	1	1	1
23603 小坂井町	21,664	2	2	2	2	2	2	1	1	1	1	1	1
23604 御津町	13,530	2	2	2	2	2	2	1	1	1	1	1	1
23621 田原町	36,981	8	9	9	9	9	9	3	3	3	3	3	3
23622 赤羽根町	6,151	3	3	3	3	3	3	1	1	1	1	1	1
23623 渥美町	22,402	8	8	8	8	8	8	3	3	3	3	3	3
24 三重県	1,857,339	457	459	451	449	439	435	176	180	179	178	176	175
24201 津市	163,246	21	22	22	23	24	24	8	9	9	10	11	11
24202 四日市市	291,105	41	42	41	40	39	39	20	22	21	21	21	21
24203 伊勢市	100,145	19	19	19	19	19	19	9	9	10	10	10	10
24204 松阪市	123,727	26	26	25	24	24	24	8	8	7	7	7	7
24205 桑名市	108,378	15	17	17	19	19	20	5	6	7	7	7	7
24206 上野市	61,493	18	17	17	17	17	17	6	6	6	6	6	6
24207 鈴鹿市	186,151	26	29	29	30	30	30	9	10	10	10	10	10
24208 名張市	83,291	14	16	17	18	18	18	3	5	5	5	5	5
24209 尾鷲市	23,683	13	12	11	11	10	9	5	5	5	5	4	4
24210 亀山市	39,334	8	9	9	9	9	9	2	2	2	2	2	2
24211 鳥羽市	24,945	12	12	12	12	12	12	6	6	6	6	6	6
24212 熊野市	20,898	18	17	16	16	16	14	8	8	8	8	8	8
24213 久居市	41,063	7	7	7	7	7	7	2	3	3	3	3	3
24301 多度町	10,810	5	5	5	5	5	5	1	1	1	1	1	1
24302 長島町	15,668	3	3	3	3	3	3	1	1	1	1	1	1
24303 木曾岬町	7,172	1	1	1	1	1	1	1	1	1	1	1	1
24321 北勢町	14,443	6	6	6	6	6	6	1	1	1	1	1	1
24322 員弁町	8,687	3	3	3	3	2	2	1	1	1	1	1	1
24323 大安町	15,186	4	4	4	4	4	4	1	1	1	1	1	1
24324 東員町	26,305	4	5	6	6	6	6	1	2	2	2	2	2
24325 藤原町	7,314	5	5	5	5	5	5	1	1	1	1	1	1
24341 菟野町	37,972	5	5	5	5	5	5	2	2	2	2	2	2

市区町村	人口総数 (人)	小学校数 (校)						中学校数 (校)					
		1980	1985	1990	1995	2000	2001	1980	1985	1990	1995	2000	2001
24342 楠町	10,997	1	1	1	1	1	1	1	1	1	1	1	1
24343 朝日町	6,716	1	1	1	1	1	1	1	1	1	1	1	1
24344 川越町	11,782	2	2	2	2	2	2	1	1	1	1	1	1
24361 関町	7,272	2	2	2	2	2	2	1	1	1	1	1	1
24381 河芸町	17,351	4	4	4	4	4	4	1	1	1	1	1	1
24382 芸濃町	8,900	5	4	4	4	4	4	1	1	1	1	1	1
24383 美里村	4,249	3	3	3	3	3	3	1	1	1	1	1	1
24384 安濃町	11,279	4	4	4	4	4	4	1	1	1	1	1	1
24402 香良洲町	5,300	1	1	1	1	1	1	1	1	1	1	1	1
24403 一志町	14,580	4	4	4	4	4	4	1	1	1	1	1	1
24404 白山町	13,395	5	5	5	5	5	5	1	1	1	1	1	1
24405 嬉野町	17,884	6	6	6	5	5	5	1	1	1	1	1	1
24406 美杉村	7,158	9	9	8	6	3	3	1	1	1	1	1	1
24407 三雲町	11,158	4	4	4	4	4	4	1	1	1	1	1	1
24421 飯南町	6,180	4	4	4	4	4	4	2	2	1	1	1	1
24422 飯高町	5,555	5	4	4	4	4	4	2	2	2	2	2	2
24441 多気町	10,868	4	4	4	4	4	4	1	1	1	1	1	1
24442 明和町	22,300	6	6	6	6	6	6	1	1	1	1	1	1
24443 大台町	7,332	4	4	3	3	3	3	2	2	2	2	2	2
24444 勢和村	5,281	2	2	2	2	2	2	1	1	1	1	1	1
24445 宮川村	4,067	4	4	4	4	1	1	3	1	1	1	1	1
24461 玉城町	14,284	4	4	4	4	4	4	1	1	1	1	1	1
24462 二見町	8,978	2	2	2	2	2	2	1	1	1	1	1	1
24463 小俣町	18,125	2	2	2	2	2	2	1	1	1	1	1	1
24464 南勢町	10,266	6	4	4	4	4	4	3	3	3	3	3	3
24465 南島町	7,969	5	5	5	5	5	5	3	2	2	2	2	2
24466 大宮町	5,242	5	5	5	5	5	3	2	2	2	1	1	1
24467 紀勢町	4,488	2	2	2	2	2	2	2	2	2	2	2	2
24468 御園村	8,925	2	2	2	1	1	1	1	1	1	1	1	1
24469 大内山村	1,604	1	1	1	1	1	1	1	1	1	1	1	1
24470 度会町	9,218	4	4	4	4	4	4	1	1	1	1	1	1
24481 伊賀町	11,019	3	3	3	3	3	3	2	2	2	2	2	2
24482 島ヶ原村	2,752	1	1	1	1	1	1	1	1	1	1	1	1
24483 阿山町	8,427	3	3	3	3	3	3	1	1	1	1	1	1
24484 大山田村	5,987	2	2	2	2	2	2	1	1	1	1	1	1
24501 青山町	11,849	5	5	5	5	5	5	2	1	1	1	1	1
24521 浜島町	6,012	3	3	3	3	3	3	1	1	1	1	1	1
24522 大王町	8,465	4	4	3	3	3	3	2	2	2	2	2	2
24523 志摩町	14,727	6	6	6	6	6	6	3	3	3	3	3	3
24524 阿児町	22,995	7	7	7	7	7	7	3	3	3	3	3	3
24525 磯部町	9,429	5	5	4	4	4	4	2	2	2	2	2	2
24541 紀伊長島町	11,045	6	6	6	6	6	6	2	2	2	2	2	2
24542 海山町	10,317	7	7	7	7	6	7	3	3	3	3	2	2
24561 御浜町	10,030	4	4	4	4	4	4	3	3	3	3	3	3
24562 紀宝町	7,940	8	7	7	7	6	5	2	2	2	2	2	1
24563 紀和町	1,742	5	4	2	1	1	1	4	3	3	2	1	1
24564 鵜殿村	4,884	1	1	1	1	1	1	1	1	1	1	1	1
25 滋賀県	1,342,832	234	231	236	234	232	230	83	92	96	99	99	99
25201 大津市	288,240	27	28	31	32	33	33	11	13	15	17	17	17
25202 彦根市	107,860	16	16	16	16	17	17	5	6	7	7	7	7
25203 長浜市	60,104	6	6	6	6	6	6	4	4	4	4	4	4
25204 近江八幡市	68,366	9	10	10	10	10	10	3	3	3	3	3	3
25205 八日市市	44,351	6	6	6	6	6	6	3	3	3	3	3	3
25206 草津市	115,455	10	10	12	12	12	12	4	5	5	6	6	6
25207 守山市	65,542	7	7	8	9	9	9	2	3	3	4	4	4
25301 志賀町	21,553	4	4	4	4	4	4	1	1	1	1	1	1
25321 栗東町	54,856	6	7	8	8	8	8	1	3	3	3	3	3
25342 中主町	12,109	1	1	1	1	1	1	1	1	1	1	1	1
25343 野洲町	36,217	4	5	5	5	5	5	1	2	2	2	2	2
25361 石部町	12,378	2	2	2	2	2	2	1	1	1	1	1	1
25362 甲西町	41,362	5	6	6	7	7	7	1	2	3	3	3	3
25363 水口町	37,044	4	5	5	5	5	5	1	1	2	2	2	2
25364 土山町	9,369	4	4	4	4	4	4	1	1	1	1	1	1
25365 甲賀町	11,840	3	3	3	3	3	3	1	1	1	1	1	1

市区町村	人口総数 (人)	小学校数 (校)						中学校数 (校)					
		2000	1980	1985	1990	1995	2000	2001	1980	1985	1990	1995	2000
25366 甲南町	19,839	5	5	5	5	5	5	1	1	1	1	1	1
25367 信楽町	14,392	5	5	5	5	5	5	1	1	1	1	1	1
25381 安土町	12,303	2	2	2	2	2	2	1	1	1	1	1	1
25382 蒲生町	14,328	2	2	2	2	3	3	1	1	1	1	1	1
25383 日野町	23,022	7	6	6	6	6	5	1	1	1	1	1	1
25384 竜王町	13,370	2	1	2	2	2	2	1	1	1	1	1	1
25401 永源寺町	6,326	8	5	5	5	4	4	3	3	2	2	2	2
25402 五個荘町	11,735	1	1	1	1	1	1	1	1	1	1	1	1
25403 能登川町	22,705	4	4	4	4	4	4	1	1	1	1	1	1
25421 愛東町	5,880	2	2	2	2	2	2	1	1	1	1	1	1
25422 湖東町	9,070	3	3	3	3	3	3	1	1	1	1	1	1
25423 秦荘町	8,026	2	2	2	2	2	2	1	1	1	1	1	1
25424 愛知川町	10,966	2	2	2	2	2	2	1	1	1	1	1	1
25441 豊郷町	7,132	2	2	2	2	2	2	1	1	1	1	1	1
25442 甲良町	8,169	2	2	2	2	2	2	1	1	1	1	1	1
25443 多賀町	8,463	8	7	7	4	2	2	1	1	1	1	1	1
25461 山東町	13,421	4	4	4	4	4	4	2	2	2	2	2	2
25462 伊吹町	5,959	7	7	6	4	3	3	3	3	3	2	2	2
25463 米原町	12,479	4	4	3	3	3	3	2	2	2	2	2	2
25464 近江町	9,392	2	2	2	2	2	2	1	1	1	1	1	1
25481 浅井町	12,846	5	5	5	5	5	5	2	2	2	2	2	2
25482 虎姫町	5,854	1	1	1	1	1	1	1	1	1	1	1	1
25483 湖北町	8,826	3	3	3	3	3	3	1	1	1	1	1	1
25484 びわ町	7,582	2	2	2	2	2	2	1	1	1	1	1	1
25501 高月町	10,366	4	4	4	4	4	4	1	1	1	1	1	1
25502 木之本町	9,170	4	4	4	4	4	4	2	2	2	2	2	2
25503 余呉町	4,218	4	3	3	3	3	3	1	1	1	1	1	1
25504 西浅井町	4,896	2	2	2	2	2	2	1	1	1	1	1	1
25521 マキノ町	6,210	5	5	5	5	5	4	1	1	1	1	1	1
25522 今津町	13,921	5	4	3	3	3	3	1	1	1	1	1	1
25523 朽木村	2,625	4	3	3	3	2	2	1	1	1	1	1	1
25524 安曇川町	14,489	4	4	4	4	4	4	1	1	1	1	1	1
25525 高島町	7,138	1	1	1	1	1	1	1	1	1	1	1	1
25526 新旭町	11,068	2	2	2	2	2	2	1	1	1	1	1	1
26 京都府	2,644,391	471	478	481	455	442	444	166	175	181	178	178	178
26100 京都市	1,467,785	193	201	202	186	181	182	74	76	79	79	79	79
26201 福知山市	68,098	19	19	19	18	18	18	7	7	7	7	7	7
26202 舞鶴市	94,050	27	27	26	23	22	22	8	8	8	8	8	8
26203 綾部市	38,881	13	13	13	13	12	12	6	6	6	6	6	6
26204 宇治市	189,112	21	22	22	22	22	22	7	9	9	9	9	9
26205 宮津市	23,276	13	12	12	9	8	8	4	4	4	4	4	4
26206 亀岡市	94,555	16	17	18	18	18	18	6	7	8	8	8	8
26207 城陽市	84,346	10	10	10	10	10	10	3	5	5	5	5	5
26208 向日市	53,425	6	6	6	6	6	6	2	3	3	3	3	3
26209 長岡京市	77,846	10	10	10	10	10	10	3	4	4	4	4	4
26210 八幡市	73,682	8	9	10	10	10	10	3	4	4	4	4	4
26211 京田辺市(市97)	59,577	8	9	9	9	9	9	2	3	3	3	3	3
26303 大山崎町	15,736	2	2	2	2	2	2	1	1	1	1	1	1
26322 久御山町	17,080	3	3	3	3	3	3	1	1	1	1	1	1
26343 井手町	9,102	3	2	3	3	3	3	1	1	1	1	1	1
26344 宇治田原町	9,840	3	3	3	3	3	3	1	1	1	1	1	1
26361 山城町	9,122	2	2	2	2	2	2	1	1	1	1	1	1
26362 木津町	33,683	4	4	4	6	7	7	1	1	2	2	2	2
26363 加茂町	16,004	3	4	4	4	4	4	1	1	1	1	1	1
26364 笠置町	2,056	1	1	1	1	1	1	0	0	0	0	0	0
26365 和束町	5,457	4	4	4	1	1	1	1	1	1	1	1	1
26366 精華町	26,357	4	4	4	4	4	5	1	1	2	2	3	3
26367 南山城村	3,784	4	4	4	4	4	4	1	1	1	1	1	1
26381 京北町	6,686	7	7	7	6	3	3	1	1	1	1	1	1
26382 美山町	5,231	6	5	5	5	5	5	2	2	2	1	1	1
26401 園部町	16,776	4	4	4	5	5	5	1	1	1	1	1	1
26402 八木町	9,391	5	5	5	5	5	5	1	1	1	1	1	1
26403 丹波町	8,690	3	3	3	4	3	3	1	1	1	1	1	1

市区町村	人口総数 (人)	小学校数 (校)						中学校数 (校)					
		1980	1985	1990	1995	2000	2001	1980	1985	1990	1995	2000	2001
26404 日吉町	6,219	3	3	3	3	3	3	1	1	1	1	1	1
26405 瑞穂町	5,235	4	4	4	4	4	4	1	1	1	1	1	1
26406 和知町	4,004	3	3	3	3	1	1	1	1	1	1	1	1
26421 三和町	4,448	4	4	4	4	4	4	1	1	1	1	1	1
26422 夜久野町	4,869	3	3	3	3	3	3	2	2	2	1	1	1
26441 大江町	5,705	3	3	3	3	3	3	1	1	1	1	1	1
26461 加悦町	7,867	3	3	3	3	3	3	1	1	1	1	1	1
26462 岩滝町	6,648	1	1	1	1	1	1	1	1	1	1	1	1
26463 伊根町	3,112	5	5	5	3	3	3	2	2	2	2	2	2
26464 野田川町	11,078	5	5	5	5	5	5	1	1	1	1	1	1
26481 峰山町	13,564	7	6	6	6	6	6	2	2	2	1	1	1
26482 大宮町	10,805	3	3	3	3	3	3	2	1	1	1	1	1
26501 網野町	16,056	7	6	6	6	6	6	2	2	2	2	2	2
26502 丹後町	7,164	5	5	5	4	4	4	2	2	2	2	2	2
26503 弥栄町	6,132	5	5	5	5	5	5	2	2	2	2	1	1
26521 久美浜町	11,857	8	7	7	7	7	7	3	2	2	2	2	2
27 大阪府	8,805,081	944	992	1003	998	994	993	408	453	463	466	467	465
27100 大阪市	2,598,774	304	310	308	303	303	303	127	132	132	132	132	131
27201 堺市	792,018	77	87	92	90	90	90	32	36	39	40	40	40
27202 岸和田市	200,104	24	24	24	24	24	24	9	9	10	11	11	11
27203 豊中市	391,726	40	41	41	41	41	41	15	17	18	18	18	18
27204 池田市	101,516	11	11	11	11	11	11	4	5	5	5	5	5
27205 吹田市	347,929	33	36	37	37	37	35	15	18	18	18	18	18
27206 泉大津市	75,091	9	9	9	9	9	9	3	3	3	3	3	3
27207 高槻市	357,438	43	44	45	46	44	44	17	18	19	18	18	18
27208 貝塚市	88,523	10	10	11	11	10	10	4	4	5	5	5	5
27209 守口市	152,298	19	19	19	19	19	19	10	10	10	10	10	10
27210 枚方市	402,563	41	47	47	47	45	45	13	19	20	20	20	19
27211 茨木市	260,648	26	31	31	31	31	31	11	14	14	14	14	14
27212 八尾市	274,777	27	28	29	29	29	29	14	15	15	15	15	15
27213 泉佐野市	96,064	12	13	13	13	13	13	5	5	5	5	5	5
27214 富田林市	126,558	14	14	16	16	16	16	5	6	8	8	8	8
27215 寝屋川市	250,806	25	26	26	26	26	26	10	12	12	12	12	12
27216 河内長野市	121,008	12	13	14	14	14	14	4	6	6	7	7	7
27217 松原市	132,562	15	15	15	15	15	15	6	7	7	7	7	7
27218 大東市	128,917	14	15	15	15	15	15	7	8	8	8	8	8
27219 和泉市	172,974	18	19	19	20	20	20	8	9	9	10	10	10
27220 箕面市	124,898	12	13	13	13	13	13	5	7	7	7	7	7
27221 柏原市	79,227	9	10	10	10	10	11	4	6	6	6	6	6
27222 羽曳野市	119,246	13	13	13	14	14	14	6	6	6	6	6	6
27223 門真市	135,648	16	17	17	17	17	17	7	7	7	7	7	7
27224 摂津市	85,065	10	12	12	12	12	12	3	5	5	5	5	5
27225 高石市	62,260	7	7	7	7	7	7	3	3	3	3	3	3
27226 藤井寺市	66,806	7	7	7	7	7	7	3	3	3	3	3	3
27227 東大阪市	515,094	53	55	55	54	54	54	26	26	27	26	26	26
27228 泉南市	64,152	10	11	11	11	11	11	4	4	4	4	4	4
27229 四條畷市	55,136	8	8	8	8	8	8	3	4	3	4	4	4
27230 交野市	76,919	10	10	10	10	10	10	3	4	4	4	4	4
27231 大阪狭山市(市87)	56,996	6	6	7	7	7	7	2	3	3	3	3	3
27232 阪南市(市91)	58,193	9	11	11	11	12	12	3	4	4	4	5	5
27301 島本町	30,125	3	4	4	4	4	4	2	2	2	2	2	2
27321 豊能町	25,722	4	5	5	5	5	5	2	2	2	2	2	2
27322 能勢町	14,186	6	6	6	6	6	6	3	3	2	2	2	2
27341 忠岡町	17,509	2	2	2	2	2	2	1	1	1	1	1	1
27361 熊取町	42,914	3	5	5	5	5	5	2	2	3	3	3	3
27362 田尻町	6,785	1	1	1	1	1	1	1	1	1	1	1	1
27366 岬町	19,789	5	5	4	3	3	3	1	1	1	1	1	1
27381 太子町	14,190	2	2	2	2	2	2	1	1	1	1	1	1
27382 河南町	17,341	5	5	5	5	5	5	1	1	1	1	1	1
27383 千早赤阪村	6,968	4	4	4	4	4	4	1	1	1	1	1	1
27385 美原町	37,618	4	6	6	6	6	6	2	3	3	3	3	3

市区町村	人口総数 (人)	小学校数 (校)						中学校数 (校)					
		2000	1980	1985	1990	1995	2000	2001	1980	1985	1990	1995	2000
28 兵庫県	5,550,574	804	827	837	845	842	840	336	345	355	361	362	364
28100 神戸市	1,493,398	157	162	169	173	172	172	71	77	82	84	84	85
28201 姫路市	478,309	53	57	57	57	57	57	26	27	28	28	28	28
28202 尼崎市	466,187	45	45	45	45	45	45	22	23	23	23	23	23
28203 明石市	293,117	25	27	27	27	28	28	11	12	13	13	13	13
28204 西宮市	438,105	37	39	41	42	42	42	16	18	19	19	20	20
28205 洲本市	41,158	11	10	10	9	8	8	6	5	5	5	5	5
28206 芦屋市	83,834	7	9	9	9	8	8	3	3	3	3	3	3
28207 伊丹市	192,159	16	17	17	17	17	17	7	8	8	8	8	8
28208 相生市	34,320	8	7	7	7	7	7	4	4	4	4	4	4
28209 豊岡市	47,308	11	11	11	11	11	11	3	3	3	3	3	3
28210 加古川市	266,170	24	26	27	27	27	27	9	11	12	12	12	12
28211 龍野市	40,550	7	7	7	7	7	7	2	2	2	2	2	2
28212 赤穂市	52,077	9	10	10	10	10	10	5	5	5	5	5	5
28213 西脇市	37,768	6	6	6	6	6	6	3	3	3	3	3	3
28214 宝塚市	213,037	21	22	23	24	24	24	9	10	11	12	12	12
28215 三木市	76,682	12	14	14	14	14	13	5	6	7	7	7	7
28216 高砂市	96,020	9	10	10	10	10	10	5	6	6	6	6	6
28217 川西市	153,762	14	15	17	17	16	16	7	7	7	7	7	7
28218 小野市	49,432	8	8	8	8	8	8	4	4	4	4	4	4
28219 三田市	111,737	9	10	15	20	20	20	3	4	5	8	8	8
28220 加西市	51,104	10	10	11	11	11	11	4	4	4	4	4	4
28221 篠山市(99)	46,325	20	19	19	19	19	19	6	6	6	6	5	5
28301 猪名川町	29,094	5	5	5	6	7	7	2	2	3	3	3	3
28321 吉川町	9,435	3	3	3	3	4	4	1	1	1	1	1	1
28341 社町	21,545	5	5	5	5	5	5	1	1	1	1	1	2
28342 滝野町	11,823	2	2	2	2	2	2	1	1	1	1	1	1
28343 東条町	7,320	2	2	2	2	2	2	1	1	1	1	1	1
28361 中町	11,686	2	2	2	2	2	2	1	1	1	1	1	1
28362 加美町	7,439	2	2	2	2	2	2	1	1	1	1	1	1
28363 八千代町	6,206	3	3	3	3	3	3	1	1	1	1	1	1
28364 黒田庄町	7,950	2	2	2	2	2	2	1	1	1	1	1	1
28381 稲美町	32,054	4	5	5	5	5	5	1	2	2	2	2	2
28382 播磨町	33,766	3	5	5	5	5	5	2	2	2	2	2	2
28421 家島町	8,978	3	3	2	2	2	2	3	2	2	2	2	2
28422 夢前町	21,952	8	7	7	7	7	7	3	3	3	3	3	3
28441 神崎町	8,261	4	4	4	4	4	4	1	1	1	1	1	1
28442 市川町	14,812	6	6	6	6	6	6	3	3	3	3	3	3
28443 福崎町	19,582	4	4	4	4	4	4	2	2	2	2	2	2
28444 香寺町	19,885	2	3	3	3	3	3	1	1	1	1	1	1
28445 大河内町	5,239	5	5	5	5	5	5	1	1	1	1	1	1
28461 新宮町	17,363	5	5	5	6	6	6	1	1	1	1	2	2
28462 揖保川町	13,107	3	3	3	3	3	3	1	1	1	1	1	1
28463 御津町	12,187	2	2	2	2	2	2	1	1	1	1	1	1
28464 太子町	31,960	4	4	4	4	4	4	1	2	2	2	2	2
28481 上郡町	18,419	8	7	8	8	7	7	1	1	1	1	1	1
28501 佐用町	8,789	6	6	6	3	3	3	1	1	1	1	1	1
28502 上月町	5,606	3	3	3	3	3	3	1	1	1	1	1	1
28503 南光町	4,567	3	3	3	3	3	3	2	2	2	2	2	2
28504 三日月町	3,375	1	1	1	1	1	1	1	1	1	1	1	1
28521 山崎町	25,971	9	9	9	9	9	9	5	4	3	3	3	3
28522 安富町	5,845	2	2	2	2	2	2	1	1	1	1	1	1
28523 一宮町	10,600	5	5	5	5	5	5	2	2	2	2	2	2
28524 波賀町	4,860	4	4	3	3	3	3	1	1	1	1	1	1
28525 千種町	4,029	3	3	3	3	3	3	1	1	1	1	1	1
28541 城崎町	4,345	1	1	1	1	1	1	1	1	1	1	1	1
28542 竹野町	5,751	6	6	3	3	3	3	2	2	2	2	2	2
28543 香住町	13,998	7	7	7	7	7	7	2	2	2	2	2	2
28544 日高町	18,410	7	7	7	7	7	7	2	2	2	2	2	2
28561 出石町	11,207	6	6	6	6	5	5	1	1	1	1	1	1
28562 但東町	5,731	3	3	3	3	3	3	2	2	2	2	2	2
28581 村岡町	6,633	3	3	3	3	3	3	4	3	3	3	3	3
28582 浜坂町	11,222	8	8	8	8	8	8	1	1	1	1	1	1
28583 美方町	2,640	1	1	1	1	1	1	1	1	1	1	1	1
28584 温泉町	7,379	6	6	6	6	6	6	3	3	3	3	3	3

市区町村	人口総数 (人)	小学校数 (校)						中学校数 (校)					
		1980	1985	1990	1995	2000	2001	1980	1985	1990	1995	2000	2001
28601 八鹿町	12,011	5	5	5	5	5	5	2	2	2	2	2	2
28602 養父町	8,728	7	6	6	5	5	5	3	3	1	1	1	1
28603 大屋町	4,785	5	5	4	4	4	4	1	1	1	1	1	1
28604 関宮町	4,586	4	4	4	4	4	4	1	1	1	1	1	1
28621 生野町	5,077	4	4	4	3	3	3	2	1	1	1	1	1
28622 和田山町	17,051	6	6	6	7	7	6	1	1	1	1	1	1
28623 山東町	6,392	3	3	3	3	3	3	1	1	1	1	1	1
28624 朝来町	7,549	3	3	2	2	2	2	1	1	1	1	1	1
28641 柏原町	9,947	2	2	2	2	2	2	1	1	1	1	1	1
28642 氷上町	19,299	5	5	5	5	5	5	1	1	1	1	1	1
28643 青垣町	7,401	4	4	4	4	4	4	1	1	1	1	1	1
28644 春日町	12,390	5	5	5	5	5	5	1	1	1	1	1	1
28645 山南町	13,653	4	4	4	4	4	4	2	2	2	2	2	2
28646 市島町	10,172	5	5	5	5	5	5	1	1	1	1	1	1
28681 津名町	16,801	7	7	7	7	7	7	1	1	1	1	1	1
28682 淡路町	6,834	1	1	1	1	1	1	1	1	1	1	1	1
28683 北淡町	10,218	8	8	7	7	7	7	2	2	2	2	2	2
28684 一宮町	9,233	6	6	6	6	6	6	2	1	1	1	1	1
28685 五色町	11,090	5	5	5	5	5	5	1	1	1	1	1	1
28686 東浦町	8,798	3	3	3	3	3	3	1	1	1	1	1	1
28701 緑町	6,154	2	2	2	2	2	2	2	2	2	2	2	2
28702 西淡町	12,519	7	7	7	7	7	7	3	2	2	2	2	2
28703 三原町	16,602	5	5	5	5	5	5	1	1	1	1	1	1
28704 南淡町	19,704	8	8	6	6	6	6	6	2	2	2	2	2
29 奈良県	1,442,795	265	258	253	252	246	246	91	106	106	106	108	109
29201 奈良市	366,185	41	44	45	44	44	44	14	19	19	19	19	19
29202 大和高田市	73,668	7	8	8	8	8	8	2	3	3	3	3	3
29203 大和郡山市	94,188	10	11	11	11	11	11	3	4	5	5	5	6
29204 天理市	72,741	10	9	9	9	9	9	4	4	4	4	4	4
29205 橿原市	125,005	16	16	16	16	16	16	6	7	6	6	6	6
29206 櫻井市	63,248	12	13	12	12	12	12	4	4	4	4	4	4
29207 五條市	35,205	8	8	8	8	8	8	3	3	3	3	4	4
29208 御所市	34,676	9	8	8	8	8	8	4	4	4	4	4	4
29209 生駒市	112,830	8	12	12	12	12	12	4	8	8	8	8	8
29210 香芝市(市91)	63,487	6	8	9	10	10	10	1	3	3	3	4	4
29301 月ヶ瀬村	1,962	1	1	1	1	1	1	1	1	1	1	1	1
29321 都祁村	6,797	4	4	4	4	4	4	1	1	1	1	1	1
29322 山添村	4,967	5	5	5	5	5	5	3	3	1	1	1	1
29342 平群町	20,497	3	4	4	4	4	4	1	1	1	1	1	1
29343 三郷町	23,977	1	2	2	2	2	2	1	1	1	1	1	1
29344 斑鳩町	28,566	3	3	3	3	3	3	1	2	2	2	2	2
29345 安堵町	8,539	1	1	1	1	1	1	1	1	1	1	1	1
29361 川西町	9,422	2	2	2	2	2	2	1	1	1	1	1	1
29362 三宅町	8,042	1	1	1	1	1	1	0	0	0	0	0	0
29363 田原本町	32,934	5	5	5	5	5	5	1	2	2	2	2	2
29381 大宇陀町	9,104	5	5	4	4	4	4	1	1	1	1	1	1
29382 菟田野町	4,914	3	3	3	3	3	3	1	1	1	1	1	1
29383 榛原町	19,438	6	5	5	5	5	5	1	1	1	1	1	1
29384 室生村	6,306	6	6	6	6	6	6	1	1	1	1	1	1
29385 曾爾村	2,472	2	2	2	2	2	2	1	1	1	1	1	1
29386 御杖村	2,623	5	4	3	3	1	1	1	1	1	1	1	1
29401 高取町	8,153	2	2	2	2	2	2	1	1	1	1	1	1
29402 明日香村	6,846	3	1	1	1	1	1	1	1	1	1	1	1
29421 新庄町	19,454	3	3	3	3	3	3	1	1	1	1	1	1
29422 萱麻町	15,496	2	2	2	2	2	2	1	1	1	1	1	1
29424 上牧町	24,005	2	2	2	2	3	3	1	1	2	2	2	2
29425 王寺町	23,782	2	2	3	3	3	3	1	2	2	2	2	2
29426 広陵町	31,444	3	4	5	5	5	5	1	1	2	2	2	2
29427 河合町	20,126	2	3	3	3	3	3	2	2	2	2	2	2
29441 吉野町	11,318	6	6	6	6	6	6	1	1	1	1	1	1
29442 大淀町	20,376	4	5	5	5	5	5	1	1	1	1	1	1
29443 下市町	8,670	6	6	6	6	3	3	1	1	1	1	1	1
29444 黒滝村	1,194	2	2	1	1	1	1	1	1	1	1	1	1
29445 西吉野村	3,911	9	4	3	3	3	3	2	2	2	2	2	2

市区町村	人口総数 (人)	小学校数 (校)						中学校数 (校)					
		2000	1980	1985	1990	1995	2000	2001	1980	1985	1990	1995	2000
29446 天川村	2,104	4	3	3	3	3	3	2	2	2	2	2	2
29447 野迫川村	783	6	3	2	2	2	2	1	1	1	1	1	1
29448 大塔村	812	4	2	1	1	1	1	1	1	1	1	1	1
29449 十津川村	4,854	9	9	9	9	7	7	4	4	4	4	4	4
29450 下北山村	1,292	3	2	1	1	1	1	1	1	1	1	1	1
29451 上北山村	915	2	1	1	1	1	1	1	1	1	1	1	1
29452 川上村	2,558	6	2	2	2	2	2	3	1	1	1	1	1
29453 東吉野村	2,909	5	4	3	2	2	2	1	1	1	1	1	1
30 和歌山県	1,069,912	369	358	339	328	315	316	154	148	148	145	142	141
30201 和歌山市	386,551	53	56	56	56	56	56	17	19	20	20	20	20
30202 海南市	45,507	13	13	12	11	11	11	6	6	6	6	6	6
30203 橋本市	55,071	10	11	11	12	11	11	6	6	6	6	6	6
30204 有田市	33,661	7	7	7	7	7	7	4	4	4	4	4	4
30205 御坊市	28,034	6	6	6	6	6	6	4	4	4	4	4	4
30206 田辺市	70,360	18	18	18	18	18	18	10	10	10	10	10	10
30207 新宮市	33,133	6	6	6	6	6	6	4	4	4	4	4	4
30301 下津町	14,866	7	7	7	7	7	7	2	2	2	2	2	2
30302 野上町	8,317	5	5	4	4	4	4	1	1	1	1	1	1
30303 美里町	4,070	9	8	6	5	4	4	4	2	2	2	2	2
30321 打田町	15,194	5	4	4	4	4	4	1	1	1	1	2	2
30322 粉河町	16,918	5	5	5	5	5	5	2	2	2	2	2	2
30323 那賀町	8,835	4	4	4	4	3	3	1	1	1	1	1	1
30324 桃山町	8,041	5	5	4	3	3	3	2	2	2	2	2	2
30325 貴志川町	21,079	4	4	4	4	4	4	1	1	1	1	1	1
30326 岩出町	48,156	4	5	5	5	5	6	1	1	2	2	2	2
30341 かつらぎ町	20,331	11	11	11	11	11	11	2	2	2	2	2	2
30342 高野口町	15,398	3	3	3	3	3	3	3	1	1	1	1	1
30343 九度山町	6,073	5	5	5	4	4	4	2	2	2	2	2	2
30344 高野町	5,355	9	7	6	6	5	5	3	3	2	2	2	2
30345 花園村	614	2	1	1	1	1	1	2	1	1	1	1	1
30361 湯浅町	15,410	5	5	5	5	5	5	1	1	1	1	1	1
30362 広川町	8,361	6	5	5	5	5	6	2	2	2	2	2	2
30363 吉備町	14,694	3	3	3	3	3	3	1	1	1	1	1	1
30364 金屋町	9,731	14	13	12	11	9	9	3	3	2	2	2	2
30365 清水町	5,138	16	14	12	11	8	8	3	3	3	3	3	3
30381 美浜町	8,802	3	3	3	3	3	3	1	1	1	1	1	1
30382 日高町	7,148	4	4	4	3	3	3	1	1	1	1	1	1
30383 由良町	7,625	6	4	4	4	4	4	3	3	3	3	3	3
30384 川辺町	6,904	5	5	5	5	5	5	3	3	3	3	3	3
30385 中津村	2,538	5	5	5	5	5	5	2	2	2	2	2	2
30386 美山村	2,165	5	5	3	3	3	3	3	3	3	3	3	3
30387 龍神村	4,461	9	9	8	8	8	8	4	3	3	3	3	3
30388 南部川村	6,626	3	3	3	3	3	3	3	3	3	3	3	3
30389 南部町	8,108	2	2	2	2	2	2	1	1	1	1	1	1
30390 印南町	9,769	9	9	9	9	9	9	5	5	5	5	4	4
30401 白浜町	19,722	7	7	7	7	7	7	2	2	2	2	2	2
30402 中辺路町	3,710	3	3	3	3	3	3	2	2	2	2	2	2
30403 大塔村	3,246	5	3	3	3	3	3	3	3	3	1	1	1
30404 上富田町	14,501	5	5	5	5	5	5	1	1	1	1	1	1
30405 日置川町	4,841	6	6	6	6	6	6	3	3	3	3	3	3
30406 すさみ町	5,952	4	4	4	4	4	4	3	3	3	3	3	3
30407 串本町	15,687	12	12	12	12	10	10	6	6	6	6	6	6
30421 那智勝浦町	19,417	11	11	10	9	8	8	5	5	5	5	4	4
30422 太地町	3,777	1	1	1	1	1	1	1	1	1	1	1	1
30423 古座町	5,742	5	5	5	5	5	5	2	2	2	2	2	2
30424 古座川町	3,726	8	7	6	5	4	3	5	4	4	3	3	2
30425 熊野川町	2,043	8	6	4	1	1	1	2	1	1	1	1	1
30426 本宮町	3,869	7	7	4	4	4	4	4	4	4	4	2	2
30427 北山村	635	1	1	1	1	1	1	1	1	1	1	1	1
31 鳥取県	613,289	191	181	183	182	178	172	58	59	60	60	60	60
31201 鳥取市	150,439	25	26	28	29	30	30	9	10	10	10	10	10

市区町村	人口総数 (人)	小学校数 (校)							中学校数 (校)					
		1980	1985	1990	1995	2000	2001	1980	1985	1990	1995	2000	2001	
31202 米子市	138,756	20	21	23	23	23	23	9	9	10	10	10	10	
31203 倉吉市	49,711	13	13	13	14	14	13	4	4	4	4	4	4	
31204 境港市	36,843	6	7	7	7	7	7	2	3	3	3	3	3	
31301 国府町	8,620	4	4	4	4	4	4	1	1	1	1	1	1	
31302 岩美町	14,015	9	9	9	6	6	3	1	1	1	1	1	1	
31303 福部村	3,451	1	1	1	1	1	1	1	1	1	1	1	1	
31321 郡家町	10,009	6	2	2	2	2	2	1	1	1	1	1	1	
31322 船岡町	4,664	3	3	3	3	3	3	1	1	1	1	1	1	
31323 河原町	8,382	3	3	3	3	3	3	1	1	1	1	1	1	
31324 八東町	5,572	3	3	3	3	3	3	1	1	1	1	1	1	
31325 若桜町	4,998	4	4	4	4	4	4	1	1	1	1	1	1	
31326 用瀬町	4,324	2	1	1	1	1	1	1	1	1	1	1	1	
31327 佐治村	2,835	1	1	1	1	1	1	1	1	1	1	1	1	
31328 智頭町	9,383	6	6	6	6	6	6	1	1	1	1	1	1	
31341 気高町	10,004	4	4	4	4	4	4	1	1	1	1	1	1	
31342 鹿野町	4,594	3	3	3	3	3	1	1	1	1	1	1	1	
31343 青谷町	8,095	5	5	5	5	5	5	1	1	1	1	1	1	
31361 羽合町	7,767	2	2	2	2	2	2	1	1	1	1	1	1	
31362 泊村	3,056	1	1	1	1	1	1	0	0	0	0	0	0	
31363 東郷町	6,558	3	3	3	3	3	3	1	1	1	1	1	1	
31364 三朝町	7,921	6	4	4	4	3	3	1	1	1	1	1	1	
31365 関金町	4,316	2	2	2	2	2	2	1	1	1	1	1	1	
31366 北条町	7,865	1	1	1	1	1	1	1	1	1	1	1	1	
31367 大栄町	9,050	1	1	1	1	1	1	1	1	1	1	1	1	
31368 東伯町	12,098	5	4	4	4	4	4	1	1	1	1	1	1	
31369 赤碓町	8,344	4	4	4	4	4	4	1	1	1	1	1	1	
31381 西伯町	8,168	1	1	1	1	1	2	1	1	1	1	1	1	
31382 会見町	4,042	2	2	2	2	2	2	1	1	1	1	1	1	
31383 岸本町	7,271	2	2	2	2	2	2	1	1	1	1	1	1	
31384 日吉津村	2,971	1	1	1	1	1	1	0	0	0	0	0	0	
31385 淀江町	9,081	1	1	1	1	1	1	1	1	1	1	1	1	
31386 大山町	6,730	4	4	4	4	4	4	1	1	1	1	1	1	
31387 名和町	7,598	6	4	4	4	3	3	1	1	1	1	1	1	
31388 中山町	5,233	1	1	1	1	1	1	1	1	1	1	1	1	
31401 日南町	6,696	12	10	10	10	9	9	1	1	1	1	1	1	
31402 日野町	4,516	5	4	4	3	3	2	2	1	1	1	1	1	
31403 江府町	3,921	8	8	7	7	5	5	1	1	1	1	1	1	
31404 溝口町	5,392	5	5	4	5	5	5	1	1	1	1	1	1	
32 島根県	761,503	317	314	306	300	295	289	123	119	120	116	114	111	
32201 松江市	152,616	22	23	23	22	22	22	9	9	9	8	8	8	
32202 浜田市	47,187	15	15	15	14	14	14	6	6	6	6	5	5	
32203 出雲市	87,330	14	14	14	14	14	14	6	6	6	6	6	6	
32204 益田市	50,128	20	21	20	20	20	20	10	10	10	10	10	10	
32205 大田市	33,609	21	21	20	18	17	17	7	7	7	6	6	6	
32206 安来市	30,520	9	9	9	9	9	9	3	3	3	3	3	3	
32207 江津市	25,773	9	9	9	9	9	9	5	5	5	5	5	5	
32208 平田市	29,006	13	13	13	13	13	13	4	4	4	4	4	4	
32301 鹿島町	8,414	3	3	3	3	3	3	1	1	1	1	1	1	
32302 島根町	4,447	3	3	3	3	3	3	2	2	2	2	2	2	
32303 美保関町	6,781	6	6	6	6	6	3	2	2	2	1	1	1	
32304 東出雲町	12,275	3	3	3	3	3	3	1	1	1	1	1	1	
32305 八雲村	6,844	1	1	1	1	1	1	1	1	1	1	1	1	
32306 玉湯町	6,114	2	2	2	2	2	2	1	1	1	1	1	1	
32307 宍道町	9,489	2	2	3	3	3	3	1	1	2	2	2	2	
32308 八束町	4,584	1	1	1	1	1	1	1	1	1	1	1	1	
32321 広瀬町	9,205	8	8	8	8	8	8	4	4	4	4	4	4	
32322 伯太町	5,530	4	4	4	4	4	4	1	1	1	1	1	1	
32341 仁多町	8,733	7	7	7	7	7	7	1	1	1	1	1	1	
32342 横田町	7,956	4	4	4	4	4	4	1	1	1	1	1	1	
32361 大東町	14,607	8	7	7	7	7	7	3	3	3	3	3	2	
32362 加茂町	6,737	1	1	1	1	1	1	1	1	1	1	1	1	
32363 木次町	10,079	5	5	5	5	5	5	1	1	1	1	1	1	
32381 三刀屋町	8,561	5	5	4	4	4	4	1	1	1	1	1	1	

市区町村	人口総数 (人)	小学校数 (校)						中学校数 (校)					
		2000	1980	1985	1990	1995	2000	2001	1980	1985	1990	1995	2000
32382 吉田村	2,434	3	3	3	3	3	3	2	2	2	2	1	1
32383 掛合町	3,905	5	5	5	5	5	5	1	1	1	1	1	1
32384 頓原町	3,099	3	3	3	3	2	2	2	1	1	1	1	1
32385 赤来町	3,442	4	4	4	4	4	4	1	1	1	1	1	1
32401 斐川町	26,816	4	4	4	4	4	4	2	2	2	2	2	2
32402 佐田町	4,576	3	2	2	2	2	2	1	1	1	1	1	1
32403 多伎町	4,215	2	2	2	2	2	2	1	1	1	1	1	1
32404 湖陵町	5,813	1	1	2	2	2	2	1	1	2	2	2	2
32405 大社町	16,020	5	5	5	5	5	5	2	1	1	1	1	1
32421 温泉津町	4,053	4	4	4	4	4	4	1	1	1	1	1	1
32422 仁摩町	4,911	1	1	1	1	1	1	1	1	1	1	1	1
32441 川本町	4,784	3	3	3	3	3	3	1	1	1	1	1	1
32442 邑智町	4,606	7	7	7	6	6	6	1	1	1	1	1	1
32443 大和村	2,018	3	3	3	3	3	3	1	1	1	1	1	1
32444 羽須美村	2,078	2	2	2	2	2	2	2	2	2	1	1	1
32445 瑞穂町	5,304	4	4	3	3	3	3	1	1	1	1	1	1
32446 石見町	6,484	4	4	4	4	4	4	1	1	1	1	1	1
32447 桜江町	3,604	5	5	5	5	5	5	1	1	1	1	1	1
32462 金城町	5,216	6	6	6	6	6	6	1	1	1	1	1	1
32463 旭町	3,198	5	5	5	5	5	5	1	1	1	1	1	1
32464 弥栄村	1,789	2	2	2	2	2	2	1	1	1	1	1	1
32465 三隅町	8,073	7	7	7	7	4	4	3	3	3	3	3	1
32481 美都町	2,691	3	3	3	3	3	3	1	1	1	1	1	1
32482 匹見町	1,803	5	5	4	3	3	3	2	1	1	1	1	1
32501 津和野町	6,098	4	4	4	4	4	4	2	2	2	2	2	2
32502 日原町	4,530	5	5	4	4	4	4	1	1	1	1	1	1
32503 柿木村	1,848	1	1	1	1	1	1	1	1	1	1	1	1
32504 六日市町	6,331	5	5	4	4	4	4	3	3	3	3	3	3
32521 西郷町	13,194	9	9	9	9	9	9	4	4	3	3	3	3
32522 布施村	522	1	1	1	1	1	1	1	1	1	1	1	1
32523 五箇村	2,173	2	2	1	1	1	1	1	1	1	1	1	1
32524 都万村	2,156	2	2	2	2	2	2	2	1	1	1	1	1
32525 海士町	2,672	5	2	2	2	2	2	1	1	1	1	1	1
32526 西ノ島町	3,804	5	5	3	3	3	3	1	1	1	1	1	1
32527 知夫村	718	1	1	1	1	1	1	1	1	1	1	1	1
33 岡山県	1,950,828	483	480	471	458	452	447	176	182	176	174	170	169
33201 岡山市	626,642	80	82	83	84	86	84	31	33	34	33	33	33
33202 倉敷市	430,291	54	56	55	55	55	55	21	24	23	23	23	23
33203 津山市	90,156	17	19	19	19	19	19	4	4	5	5	5	5
33204 玉野市	69,567	16	16	16	15	15	15	7	7	7	7	7	7
33205 笠岡市	59,300	22	21	21	21	21	19	11	11	11	11	11	11
33207 井原市	34,817	11	11	11	11	11	11	3	3	3	3	3	3
33208 総社市	56,531	12	13	13	13	13	13	4	4	4	4	4	4
33209 高梁市	25,374	11	11	11	11	11	11	7	7	5	5	3	3
33210 新見市	24,576	20	20	20	20	20	20	11	10	10	10	10	10
33211 備前市	28,683	7	7	7	7	7	7	3	3	3	3	3	3
33301 御津町	10,214	4	4	4	4	4	3	1	1	1	1	1	1
33303 建部町	6,989	3	3	3	3	3	3	1	1	1	1	1	1
33305 加茂川町	6,199	7	7	4	3	4	4	3	3	1	1	1	1
33321 瀬戸町	14,707	2	2	2	2	2	2	1	1	1	1	1	1
33322 山陽町	24,604	3	3	3	4	4	4	1	2	2	2	2	2
33323 赤坂町	5,246	3	3	3	3	3	3	1	1	1	1	1	1
33324 熊山町	8,477	3	4	3	3	3	3	1	1	1	1	1	1
33325 吉井町	5,486	3	2	2	2	2	2	1	1	1	1	1	1
33342 日生町	8,563	6	5	5	4	4	5	1	1	1	1	1	1
33344 吉永町	5,288	3	3	3	3	3	3	1	1	1	1	1	1
33345 佐伯町	4,145	2	2	2	2	2	2	1	1	1	1	1	1
33346 和気町	12,670	5	5	5	5	5	5	1	1	1	1	1	1
33361 牛窓町	7,691	3	3	3	3	3	3	1	1	1	1	1	1
33362 邑久町	19,501	4	4	4	4	4	4	1	1	1	1	1	1
33363 長船町	12,211	3	3	3	3	3	3	1	1	1	1	1	1
33401 灘崎町	15,823	4	4	4	4	4	4	1	1	1	1	1	1
33423 早島町	11,915	1	1	1	1	1	1	1	1	1	1	1	1
33427 山手村	4,018	1	1	1	1	1	1	0	0	0	0	0	0

市区町村	人口総数 (人)	小学校数						中学校数					
		(校)						(校)					
	2000	1980	1985	1990	1995	2000	2001	1980	1985	1990	1995	2000	2001
33428 清音村	5,652	1	1	1	1	1	1	0	0	0	0	0	0
33441 船穂町	7,663	2	2	2	2	2	2	1	1	1	1	1	1
33442 金光町	12,187	3	3	3	3	3	3	1	1	1	1	1	1
33443 鴨方町	18,882	3	3	3	3	3	3	1	1	1	1	1	1
33444 寄島町	6,655	2	2	2	1	1	1	1	1	1	1	1	1
33445 里庄町	10,782	2	2	2	2	2	2	1	1	1	1	1	1
33461 矢掛町	16,230	7	7	7	7	7	7	1	1	1	1	1	1
33462 美星町	5,656	1	1	1	1	1	1	1	1	1	1	1	1
33481 芳井町	6,016	5	5	4	5	4	4	1	1	1	1	1	1
33503 真備町	22,915	6	6	6	6	6	6	1	2	2	2	2	2
33521 有漢町	2,709	2	2	2	2	2	2	1	1	1	1	1	1
33522 北房町	6,324	5	5	5	5	5	5	1	1	1	1	1	1
33523 賀陽町	8,452	5	5	5	5	5	5	3	3	3	3	2	2
33541 成羽町	5,825	5	5	5	4	3	3	3	3	2	2	2	1
33542 川上町	4,064	2	2	2	2	2	2	1	1	1	1	1	1
33543 備中町	3,105	5	5	4	4	4	4	2	2	1	1	1	1
33561 大佐町	4,012	6	6	6	6	6	6	2	2	2	2	2	2
33562 神郷町	2,629	6	5	4	4	4	4	1	1	1	1	1	1
33563 哲多町	4,032	5	5	5	5	4	3	2	2	2	2	1	1
33564 哲西町	3,243	2	2	2	2	2	2	1	1	1	1	1	1
33581 勝山町	9,324	5	5	5	5	3	3	1	1	1	1	1	1
33582 落合町	15,973	11	11	11	11	10	10	1	1	1	1	1	1
33583 湯原町	3,441	2	2	2	2	2	2	2	2	2	1	1	1
33584 久世町	11,707	5	5	5	5	5	5	1	1	1	1	1	1
33585 美甘村	1,756	1	1	1	1	1	1	1	1	1	1	1	1
33586 新庄村	1,051	1	1	1	1	1	1	1	1	1	1	1	1
33587 川上村	2,430	1	1	1	1	1	1	0	0	0	0	0	0
33588 八束村	2,991	1	1	1	1	1	1	1	1	1	1	1	1
33589 中和村	801	1	1	1	1	1	1	1	1	1	1	1	1
33601 加茂町	5,478	1	1	1	1	1	1	1	1	1	1	1	1
33602 富村	851	1	1	1	1	1	1	1	1	1	1	1	1
33603 奥津町	1,841	6	5	4	1	1	1	1	1	1	1	1	1
33604 上齋原村	948	1	1	1	1	1	1	1	1	1	1	1	1
33605 阿波村	681	1	1	1	1	1	1	0	0	0	0	0	0
33606 鏡野町	11,451	8	6	5	5	5	5	1	1	1	1	1	1
33621 勝田町	3,852	6	5	5	3	3	3	1	1	1	1	1	1
33622 勝央町	11,428	4	4	4	4	4	4	1	1	1	1	1	1
33623 奈義町	6,690	1	1	1	1	1	1	1	1	1	1	1	1
33624 勝北町	7,512	4	3	3	3	3	3	1	1	1	1	1	1
33641 大原町	4,804	1	1	1	1	1	1	2	2	1	1	1	1
33642 東粟倉村	1,408	1	1	1	1	1	1	0	0	0	0	0	0
33643 西粟倉村	1,831	2	2	2	2	1	1	1	1	1	1	1	1
33644 美作町	13,024	4	4	4	4	4	4	1	1	1	1	1	1
33645 作東町	7,801	6	6	6	6	4	4	1	1	1	1	1	1
33646 英田町	3,688	1	1	1	1	1	1	1	1	1	1	1	1
33661 中央町	7,214	4	4	4	4	4	4	1	1	1	1	1	1
33662 旭町	3,477	5	5	5	1	1	1	1	1	1	1	1	1
33663 久米南町	6,115	3	3	3	3	3	3	1	1	1	1	1	1
33664 久米町	7,672	4	4	4	4	4	4	1	1	1	1	1	1
33665 柵原町	6,871	6	4	4	2	2	2	1	1	1	1	1	1
34 広島県	2,878,915	670	678	669	652	632	628	227	244	253	256	252	253
34100 広島市(85)	1,126,239	116	128	130	132	135	137	42	53	59	60	60	60
34202 呉市	203,159	38	38	37	37	37	36	19	19	19	19	18	18
34203 竹原市	31,935	12	12	12	12	12	12	4	4	4	4	4	4
34204 三原市	82,081	22	22	22	20	19	18	8	8	8	8	8	8
34205 尾道市	92,586	21	21	21	21	20	20	11	11	11	11	11	11
34206 因島市	28,187	8	8	7	7	7	7	5	5	5	5	5	5
34207 福山市	378,789	57	61	62	62	63	63	24	25	27	27	27	28
34208 府中市	41,271	13	12	12	12	12	12	4	4	4	4	4	4
34209 三次市	39,503	18	18	18	18	17	16	4	4	5	5	5	5
34210 庄原市	21,370	15	15	15	15	15	15	1	1	1	1	1	1
34211 大竹市	31,405	9	8	8	8	8	8	4	4	4	4	4	4
34212 東広島市	123,423	18	19	19	20	20	21	5	7	7	8	8	8
34213 廿日市市(市88)	73,587	7	8	10	11	11	11	2	3	4	5	5	5

市区町村	人口総数 (人)	小学校数 (校)						中学校数 (校)						
		2000	1980	1985	1990	1995	2000	2001	1980	1985	1990	1995	2000	2001
34302 府中町	50,673		4	5	5	5	5	5	2	2	2	2	2	2
34304 海田町	30,042		4	4	4	4	4	4	1	1	2	2	2	2
34307 熊野町	25,392		4	4	4	4	4	4	1	2	2	2	2	2
34309 坂町	12,276		3	3	3	3	3	3	1	1	1	1	1	1
34310 江田島町	12,824		7	7	7	7	7	7	2	2	2	2	2	2
34311 音戸町	15,084		7	7	7	7	7	7	3	3	3	3	3	3
34312 倉橋町	7,593		13	12	11	11	7	7	3	3	2	2	2	2
34313 下蒲刈町	2,223		3	3	3	3	1	1	1	1	1	1	1	1
34314 蒲刈町	2,741		3	3	2	2	2	2	2	2	2	2	2	2
34323 大野町	25,727		2	2	2	2	2	2	1	2	2	2	2	2
34324 湯来町	7,895		3	3	3	3	3	3	2	2	2	2	2	2
34325 佐伯町	12,621		5	5	4	4	4	4	1	1	1	1	1	1
34326 吉和村	853		1	1	1	1	1	1	1	1	1	1	1	1
34327 宮島町	2,193		1	1	1	1	1	1	1	1	1	1	1	1
34328 能美町	6,193		3	3	3	3	3	3	1	1	1	1	1	1
34329 沖美町	4,052		2	2	2	2	2	2	2	2	2	2	2	2
34330 大柿町	9,209		5	5	5	5	4	4	1	1	1	1	1	1
34361 加計町	4,618		7	6	6	6	5	5	2	2	2	2	2	2
34362 筒賀村	1,291		1	1	1	1	1	1	1	1	1	1	1	1
34363 戸河内町	3,272		7	7	6	5	5	5	2	2	2	2	1	1
34364 芸北町	2,958		8	8	7	7	5	5	1	1	1	1	1	1
34365 大朝町	3,782		5	5	5	4	3	3	1	1	1	1	1	1
34366 千代田町	10,721		8	7	6	6	6	6	1	1	1	1	1	1
34367 豊平町	4,468		3	3	3	3	3	3	1	1	1	1	1	1
34381 吉田町	11,632		4	4	4	4	4	4	1	1	1	1	1	1
34382 八千代町	4,450		2	2	2	2	2	2	1	1	1	1	1	1
34383 美土里町	3,423		4	4	4	4	4	4	1	1	1	1	1	1
34384 高宮町	4,408		4	3	3	3	3	3	2	2	1	1	1	1
34385 甲田町	5,793		3	3	3	3	3	3	1	1	1	1	1	1
34386 向原町	4,733		1	1	1	1	1	1	1	1	1	1	1	1
34402 黒瀬町	25,351		5	5	5	5	5	5	1	1	1	1	1	1
34405 福富町	2,892		2	2	2	2	2	2	1	1	1	1	1	1
34406 豊栄町	4,404		6	6	6	1	1	1	1	1	1	1	1	1
34407 大和町	7,603		7	6	6	5	5	5	1	1	1	1	1	1
34408 河内町	6,941		6	6	6	4	4	4	1	1	1	1	1	1
34421 本郷町	10,971		4	4	4	4	4	4	1	1	1	1	1	1
34422 安芸津町	12,335		6	7	6	5	5	5	1	1	1	1	1	1
34423 安浦町	12,913		6	6	6	6	6	5	1	1	1	1	1	1
34424 川尻町	10,380		1	1	1	1	1	1	1	1	1	1	1	1
34425 豊浜町	2,175		3	3	3	2	2	1	1	1	1	1	1	1
34426 豊町	2,956		3	3	3	3	2	2	1	1	1	1	1	1
34427 大崎町	4,351		2	2	2	2	2	2	1	1	1	1	1	1
34428 東野町	3,036		1	1	1	1	1	1	1	1	1	1	1	1
34429 木江町	2,744		2	2	2	1	1	1	1	1	1	1	1	1
34430 瀬戸田町	9,606		6	6	6	6	2	2	2	2	2	2	2	2
34441 御調町	8,111		7	7	7	7	7	7	1	1	1	1	1	1
34442 久井町	5,574		4	4	4	4	4	4	1	1	1	1	1	1
34444 向島町	16,710		5	5	3	3	3	3	1	1	1	1	1	1
34461 甲山町	6,875		5	5	5	5	5	5	1	1	1	1	1	1
34462 世羅町	8,768		4	4	4	4	4	4	1	1	1	1	1	1
34463 世羅西町	4,047		4	4	4	4	4	4	2	1	1	1	1	1
34481 内海町	3,431		2	2	2	2	2	2	1	1	1	1	1	1
34482 沼隈町	12,632		5	5	4	4	4	4	2	2	2	2	2	2
34501 神辺町	40,361		7	7	7	7	7	7	2	3	3	3	3	3
34524 新市町	21,695		4	4	4	4	4	4	2	2	2	2	2	2
34541 油木町	3,244		6	5	5	4	4	4	1	1	1	1	1	1
34542 神石町	2,905		7	7	7	6	5	4	1	1	1	1	1	1
34543 豊松村	1,843		1	1	1	1	1	1	1	1	1	1	1	1
34544 三和町(神石郡)	4,520		7	5	4	3	3	3	3	3	3	3	1	1
34561 上下町	6,426		5	5	5	5	5	5	1	1	1	1	1	1
34562 総領町	1,897		3	1	1	1	1	1	1	1	1	1	1	1
34563 甲奴町	3,261		3	3	3	3	3	3	1	1	1	1	1	1
34581 君田村	2,000		2	2	2	2	2	2	1	1	1	1	1	1
34582 布野村	2,003		2	2	2	2	2	2	1	1	1	1	1	1
34583 作木村	2,014		3	3	3	3	3	3	1	1	1	1	1	1
34584 吉舎町	5,093		4	4	4	4	4	4	1	1	1	1	1	1
34585 三良坂町	3,972		4	4	4	4	4	4	1	1	1	1	1	1

市区町村	人口総数	小学校数						中学校数					
	(人)	(校)						(校)					
	2000	1980	1985	1990	1995	2000	2001	1980	1985	1990	1995	2000	2001
34586 三和町(双三郡)	3,789	1	1	1	1	1	1	1	1	1	1	1	1
34601 西城町	4,983	8	8	8	7	6	5	1	1	1	1	1	1
34602 東城町	10,330	13	13	13	12	10	10	3	3	3	3	3	3
34603 口和町	2,644	4	4	3	3	2	2	1	1	1	1	1	1
34604 高野町	2,417	5	5	5	4	4	4	1	1	1	1	1	1
34605 比和町	2,037	4	4	4	4	4	4	1	1	1	1	1	1
35 山口県	1,527,964	386	381	378	373	364	352	193	197	197	192	186	185
35201 下関市	252,389	29	31	33	33	33	33	15	16	17	17	17	17
35202 宇部市	174,416	17	20	20	21	21	21	10	10	11	12	12	12
35203 山口市	140,447	17	17	17	18	18	18	10	10	11	11	11	12
35204 萩市	46,004	11	11	11	11	11	11	10	10	10	10	9	9
35205 徳山市	104,672	28	26	26	25	25	25	13	14	14	14	14	12
35206 防府市	117,724	16	17	17	17	17	17	10	11	11	11	11	11
35207 下松市	53,101	10	10	11	11	11	11	4	4	4	4	4	4
35208 岩国市	105,762	25	23	21	20	20	19	16	17	16	14	11	11
35209 小野田市	45,085	8	8	8	8	8	8	4	4	4	4	4	4
35210 光市	46,422	8	8	8	8	7	7	5	5	5	4	4	4
35211 長門市	24,092	8	7	7	7	7	7	5	5	5	5	5	5
35212 柳井市	33,597	14	14	13	12	12	12	7	7	7	5	5	5
35213 美祿市	18,638	12	12	12	12	12	12	5	5	5	5	5	5
35214 新南陽市	32,153	5	5	5	5	5	5	3	3	3	3	3	3
35301 久賀町	4,483	2	2	2	2	2	2	1	1	1	1	1	1
35302 大島町	7,373	5	5	5	5	4	4	3	3	3	3	3	3
35303 東和町	5,255	7	7	6	6	5	5	3	3	3	3	3	3
35304 橘町	5,902	4	4	4	4	4	3	2	2	2	2	2	2
35321 和木町	6,732	1	1	1	1	1	1	1	1	1	1	1	1
35322 由宇町	9,669	3	3	3	3	3	3	1	1	1	1	1	1
35323 玖珂町	11,245	2	2	2	2	2	2	1	1	1	1	1	1
35324 本郷村	1,375	3	3	3	3	3	2	1	1	1	1	1	1
35325 周東町	14,616	10	10	8	8	8	8	1	1	1	1	1	1
35326 錦町	4,219	7	7	7	7	7	5	1	1	1	1	1	1
35327 大島町	3,654	3	3	3	3	3	3	1	1	1	1	1	1
35328 美川町	1,828	2	2	2	2	2	2	2	2	1	1	1	1
35329 美和町	5,271	10	8	9	8	8	2	1	1	1	1	1	1
35341 上関町	4,307	6	6	5	4	3	3	2	2	2	2	2	2
35342 大和町	8,258	4	4	4	4	4	4	1	1	1	1	1	1
35343 田布施町	16,217	5	5	5	5	5	5	1	1	1	1	1	1
35344 平生町	14,580	2	2	2	2	2	2	1	1	1	1	1	1
35345 熊毛町	16,038	5	5	5	5	5	5	1	1	1	1	1	1
35361 鹿野町	4,520	5	5	4	2	1	1	1	1	1	1	1	1
35381 徳地町	8,375	8	8	8	8	8	8	5	5	5	5	4	4
35401 秋穂町	7,941	2	2	2	2	2	2	1	1	1	1	1	1
35402 小郡町	23,107	1	2	2	3	3	3	1	1	1	1	1	1
35403 阿知須町	8,823	2	2	2	2	2	2	1	1	1	1	1	1
35421 楠町	7,615	3	3	3	3	3	3	3	3	3	3	3	3
35422 山陽町	22,344	5	5	5	5	5	5	3	3	3	3	3	3
35441 菊川町	8,203	4	4	4	4	4	4	1	1	1	1	1	1
35442 豊田町	6,882	5	5	5	5	5	5	2	2	2	2	2	2
35443 豊浦町	20,499	6	6	6	6	6	5	3	3	3	3	3	3
35444 豊北町	13,124	8	7	8	8	8	8	4	4	4	4	4	4
35461 美東町	6,429	6	6	6	5	5	5	1	1	1	1	1	1
35462 秋芳町	6,479	7	6	6	6	6	6	2	2	2	2	2	2
35481 三隅町	6,419	2	2	2	2	2	2	1	1	1	1	1	1
35482 日置町	4,668	2	2	2	2	2	2	1	1	1	1	1	1
35483 油谷町	8,294	6	6	6	6	5	5	3	3	3	3	3	3
35501 川上村	1,220	1	1	1	1	1	1	1	1	1	1	1	1
35502 阿武町	4,555	3	3	3	3	3	3	3	3	3	3	3	3
35503 田万川町	3,725	2	2	2	2	2	2	2	2	2	2	2	2
35504 阿東町	8,422	8	7	7	7	5	5	4	4	3	3	3	3
35505 むつみ村	2,217	2	2	2	2	1	1	2	2	2	1	1	1
35506 須佐町	3,792	3	3	3	3	3	3	2	2	2	2	2	2
35507 旭村	2,170	2	2	2	2	2	2	2	2	2	2	2	2
35508 福栄村	2,617	4	2	2	2	2	2	2	2	2	2	1	1

市区町村	人口総数 (人)	小学校数 (校)						中学校数 (校)						
		2000	1980	1985	1990	1995	2000	2001	1980	1985	1990	1995	2000	2001
		36 徳島県	824,108	294	290	276	263	244	240	98	97	95	94	92
36201 徳島市	268,218	32	32	32	32	32	32	15	15	15	15	15	15	
36202 鳴門市	64,620	19	18	18	18	18	18	6	6	6	6	6	6	
36203 小松島市	43,078	11	11	11	11	11	11	3	3	3	3	3	3	
36204 阿南市	56,728	24	24	24	22	19	22	9	9	8	8	8	8	
36301 勝浦町	6,736	3	3	3	3	2	2	1	1	1	1	1	1	
36302 上勝町	2,124	4	4	2	2	1	1	2	2	2	2	1	1	
36321 佐那河内村	3,016	1	1	1	1	1	1	1	1	1	1	1	1	
36341 石井町	26,023	6	6	6	6	6	5	2	2	2	2	2	2	
36342 神山町	7,798	9	9	7	6	5	3	3	3	3	2	2	2	
36361 那賀川町	10,508	2	2	2	2	2	2	1	1	1	1	1	1	
36362 羽ノ浦町	11,735	2	2	2	2	2	2	1	1	1	1	1	1	
36363 鷺敷町	3,360	2	2	2	2	2	2	1	1	1	1	1	1	
36364 相生町	3,368	4	4	4	4	4	1	1	1	1	1	1	1	
36365 上那賀町	2,365	3	3	3	3	3	3	2	2	2	2	2	2	
36366 木沢村	957	1	1	1	1	1	1	1	1	1	1	1	1	
36367 木頭村	1,843	2	2	2	2	2	2	1	1	1	1	1	1	
36381 由岐町	3,515	4	4	4	4	4	4	3	3	3	3	3	3	
36382 日和佐町	5,792	3	3	3	2	2	2	1	1	1	1	1	1	
36383 牟岐町	5,755	3	3	3	2	3	3	1	1	1	1	1	1	
36384 海南町	5,949	3	3	3	3	3	3	1	1	1	1	1	1	
36385 海部町	2,602	2	2	2	2	2	2	1	1	1	1	1	1	
36386 穴喰町	3,553	4	3	2	2	2	2	1	1	1	1	1	1	
36401 松茂町	14,267	3	3	3	3	3	3	1	1	1	1	1	1	
36402 北島町	19,823	3	3	3	3	3	3	1	1	1	1	1	1	
36403 藍住町	30,368	3	4	4	4	4	4	1	1	2	2	2	2	
36404 板野町	14,637	4	4	4	4	4	4	1	1	1	1	1	1	
36405 上板町	12,952	4	4	4	4	4	4	1	1	1	1	1	1	
36406 吉野町	8,576	2	2	2	2	2	2	1	1	1	1	1	1	
36407 土成町	8,306	2	2	2	2	2	2	1	1	1	1	1	1	
36421 市場町	11,781	5	5	5	5	3	3	1	1	1	1	1	1	
36422 阿波町	13,725	3	3	3	3	3	3	1	1	1	1	1	1	
36441 鴨島町	25,288	7	7	7	7	7	7	2	2	2	2	2	2	
36442 川島町	8,416	2	2	2	2	2	2	1	1	1	1	1	1	
36443 山川町	11,673	5	4	4	4	4	4	1	1	1	1	1	1	
36444 美郷村	1,417	4	4	3	3	3	2	1	1	1	1	1	1	
36461 脇町	18,376	11	11	10	10	9	9	6	5	4	4	4	4	
36462 美馬町	9,310	8	8	8	7	7	7	1	1	1	1	1	1	
36463 半田町	5,590	8	8	7	5	3	3	2	2	2	2	2	2	
36464 貞光町	5,963	7	7	6	5	4	4	1	1	1	1	1	1	
36465 一字村	1,547	4	4	3	3	2	2	1	1	1	1	1	1	
36466 穴吹町	7,632	7	7	6	6	4	4	4	4	3	3	3	3	
36467 木屋平村	1,314	3	2	2	2	2	2	1	1	1	1	1	1	
36481 三野町	5,215	5	5	5	5	4	4	1	1	1	1	1	1	
36482 三好町	6,174	4	4	4	4	3	3	1	1	1	1	1	1	
36483 池田町	17,163	14	14	13	12	10	10	2	2	2	2	2	2	
36484 山城町	5,503	11	10	10	9	9	9	2	2	2	2	1	1	
36485 井川町	5,206	4	4	3	3	3	3	1	1	1	1	1	1	
36486 三加茂町	10,025	7	7	6	5	4	4	1	1	1	1	1	1	
36487 東祖谷山村	2,307	5	5	5	5	5	5	1	1	1	1	1	1	
36488 西祖谷山村	1,911	5	5	5	4	4	4	1	1	1	1	1	1	
37 香川県	1,022,890	221	218	218	217	210	210	80	83	82	82	80	80	
37201 高松市	332,865	40	41	42	42	42	42	15	17	18	18	18	18	
37202 丸亀市	80,105	15	15	14	14	13	13	6	7	6	6	6	6	
37203 坂出市	59,228	16	16	16	16	15	15	8	8	8	8	8	8	
37204 善通寺市	36,413	8	8	8	8	8	8	2	2	2	2	2	2	
37205 観音寺市	44,755	9	9	9	9	9	9	3	3	3	3	3	3	
37301 引田町	8,635	2	2	2	2	2	2	1	1	1	1	1	1	
37302 白鳥町	12,965	7	6	7	5	4	5	2	2	2	2	1	1	
37303 大内町	16,160	3	3	3	3	3	3	1	1	1	1	1	1	
37304 津田町	8,370	3	3	3	3	2	2	1	1	1	1	1	1	

市区町村	人口総数 (人)	小学校数 (校)						中学校数 (校)					
		1980	1985	1990	1995	2000	2001	1980	1985	1990	1995	2000	2001
	2000												
37305 大川町	6,977	2	2	2	2	2	2	1	1	1	1	1	1
37306 志度町	22,939	5	5	5	5	5	5	2	2	2	2	2	2
37307 寒川町	6,041	2	2	2	2	2	2	1	1	1	1	1	1
37308 長尾町	13,445	5	5	5	5	5	5	1	1	1	1	1	1
37321 内海町	12,614	5	4	4	4	4	4	1	1	1	1	1	1
37322 土庄町	17,711	8	8	8	8	8	8	2	2	2	2	2	2
37323 池田町	5,689	3	3	3	3	1	1	1	1	1	1	1	1
37341 三木町	28,769	6	6	6	6	6	6	3	3	3	3	3	3
37342 牟礼町	18,201	3	3	3	3	3	3	1	1	1	1	1	1
37343 庵治町	6,663	2	2	2	2	2	2	1	1	1	1	1	1
37361 塩江町	3,640	4	3	3	4	4	3	1	1	1	1	1	1
37362 香川町	24,136	3	3	3	3	3	3	1	1	1	1	1	1
37363 香南町	8,017	1	1	1	1	1	1	1	1	1	1	1	1
37364 直島町	3,705	1	1	1	1	1	1	1	1	1	1	1	1
37381 綾上町	6,943	6	6	5	5	5	5	1	1	1	1	1	1
37382 綾南町	19,262	4	4	4	4	4	4	1	1	1	1	1	1
37383 国分寺町	23,158	2	2	2	2	2	2	1	1	1	1	1	1
37384 綾歌町	11,603	3	3	3	3	3	3	1	1	1	1	1	1
37385 飯山町	16,648	2	2	2	2	2	2	1	1	1	1	1	1
37386 宇多津町	15,978	1	1	1	2	2	2	1	1	1	1	1	1
37401 琴南町	3,296	2	2	2	2	2	2	1	1	1	1	1	1
37402 満濃町	12,816	5	4	4	4	4	4	1	1	1	1	1	1
37403 琴平町	11,335	3	3	3	3	3	3	1	1	1	1	1	1
37404 多度津町	23,657	6	6	6	5	4	4	3	3	2	2	1	1
37405 仲南町	4,857	3	3	3	3	3	3	1	1	1	1	1	1
37421 高瀬町	17,019	5	5	5	5	5	5	1	1	1	1	1	1
37422 山本町	7,818	4	4	4	4	4	4	1	1	1	1	1	1
37423 三野町	9,723	3	3	3	3	3	3	1	1	1	1	1	1
37424 大野原町	12,799	4	4	4	4	4	4	1	1	1	1	1	1
37425 豊中町	11,739	5	5	5	5	5	5	1	1	1	1	1	1
37426 詫間町	15,490	5	5	5	5	5	5	2	2	2	2	2	2
37427 仁尾町	7,031	2	2	2	2	2	2	1	1	1	1	1	1
37428 豊浜町	9,001	1	1	1	1	1	1	1	1	1	1	1	1
37429 財田町	4,674	2	2	2	2	2	2	1	1	1	1	1	1
38 愛媛県	1,493,092	415	403	396	392	381	378	167	164	160	156	150	150
38201 松山市	473,379	39	40	43	47	47	47	23	24	26	26	26	26
38202 今治市	117,930	15	16	16	16	16	16	9	8	8	8	8	8
38203 宇和島市	62,126	20	20	19	18	18	18	4	4	4	4	4	4
38204 八幡浜市	33,285	14	14	14	14	14	14	7	7	7	7	7	7
38205 新居浜市	125,537	17	17	17	17	17	17	10	10	10	10	10	10
38206 西条市	58,110	13	12	10	10	10	10	5	5	4	4	4	4
38207 大洲市	39,011	15	15	15	15	15	15	8	8	8	6	6	6
38208 川之江市	38,126	8	8	7	7	7	7	2	2	2	2	2	2
38209 伊予三島市	36,832	9	9	8	8	7	7	3	3	3	3	3	3
38210 伊予市	30,547	5	4	4	4	4	4	2	2	2	2	2	2
38211 北条市	28,547	8	7	7	7	7	7	2	2	2	2	2	2
38212 東予市	32,993	9	9	9	9	9	9	3	3	3	3	3	3
38301 新宮村	1,808	3	3	3	2	2	2	1	1	1	1	1	1
38302 土居町	17,560	5	5	5	5	5	5	1	1	1	1	1	1
38303 别子山村	277	1	1	1	1	1	1	1	1	1	1	1	1
38321 小松町	9,801	2	2	2	2	2	2	1	1	1	1	1	1
38323 丹原町	13,644	7	6	6	6	6	5	2	2	2	2	2	2
38341 朝倉村	5,008	2	2	2	2	2	2	1	1	1	1	1	1
38342 玉川町	6,072	3	3	3	3	2	2	1	1	1	1	1	1
38343 波方町	9,960	1	1	1	1	1	1	0	0	0	0	0	0
38344 大西町	8,802	1	1	1	1	1	1	1	1	1	1	1	1
38345 菊間町	7,651	3	3	3	2	2	2	1	1	1	1	1	1
38346 吉海町	4,799	3	1	1	1	1	1	1	1	1	1	1	1
38347 宮窪町	3,671	1	1	1	1	1	1	1	1	1	1	1	1
38348 伯方町	8,031	4	4	4	4	4	4	2	2	2	2	2	2
38349 魚島村	334	1	1	1	1	2	2	1	1	1	2	2	2
38350 弓削町	3,858	2	2	2	2	2	2	1	1	1	1	1	1
38351 生名村	2,124	1	1	1	1	1	1	1	1	1	1	1	1
38352 岩城村	2,289	1	1	1	1	1	1	1	1	1	1	1	1

市区町村	人口総数 (人)	小学校数 (校)						中学校数 (校)					
		2000	1980	1985	1990	1995	2000	2001	1980	1985	1990	1995	2000
38353 上浦町	3,606	3	3	3	3	1	1	1	1	1	1	1	1
38354 大三島町	4,232	5	2	2	2	2	2	1	1	1	1	1	1
38355 関前村	865	2	2	2	2	1	1	1	1	1	1	1	1
38361 重信町	23,658	4	4	4	4	4	4	1	1	1	1	1	1
38362 川内町	11,043	3	3	3	3	3	3	1	1	1	1	1	1
38363 中島町	6,340	8	8	8	8	8	8	3	3	3	3	3	3
38381 久万町	7,275	7	7	6	6	6	6	4	4	4	4	1	1
38382 面河村	878	3	2	2	2	1	1	1	1	1	1	1	1
38383 美川村	2,386	6	6	6	5	4	3	3	3	1	1	1	1
38384 柳谷村	1,348	3	3	3	3	3	3	1	1	1	1	1	1
38385 小田町	3,831	4	4	4	4	4	3	2	2	2	1	1	1
38401 松前町	30,277	3	3	3	3	3	3	3	3	3	3	3	3
38402 砥部町	20,961	3	3	3	3	3	3	1	1	1	1	1	1
38403 広田村	1,114	3	3	3	3	3	3	1	1	1	1	1	1
38404 中山町	4,541	4	4	4	4	4	4	2	2	2	2	1	1
38405 双海町	5,417	3	3	3	3	3	3	2	2	2	2	2	2
38421 長浜町	9,266	9	9	9	9	9	9	2	1	1	1	1	1
38422 内子町	11,231	8	8	7	7	6	6	3	3	2	2	2	2
38423 五十崎町	5,720	3	3	3	3	3	3	1	1	1	1	1	1
38424 脇川町	3,211	5	5	5	5	4	4	1	1	1	1	1	1
38425 河辺村	1,274	3	3	1	1	1	1	1	1	1	1	1	1
38441 保内町	10,921	5	5	5	5	5	5	1	1	1	1	1	1
38442 伊方町	6,569	6	6	6	6	6	5	2	2	2	2	1	1
38443 瀬戸町	2,813	6	5	4	4	4	4	2	2	2	1	1	1
38444 三崎町	4,154	7	7	7	5	5	5	3	3	3	3	3	3
38445 三瓶町	9,061	5	5	5	5	5	5	1	1	1	1	1	1
38461 明浜町	4,678	4	4	4	4	4	4	2	2	2	2	2	2
38462 宇和町	17,550	8	7	7	7	7	7	1	1	1	1	1	1
38463 野村町	11,093	7	7	7	7	7	7	2	2	2	2	1	1
38464 城川町	4,835	4	4	4	4	4	4	2	2	2	1	1	1
38481 吉田町	13,001	5	5	5	5	5	5	1	1	1	1	1	1
38482 三間町	6,651	3	3	3	3	3	3	1	1	1	1	1	1
38483 広見町	11,147	5	5	5	5	5	5	1	1	1	1	1	1
38484 松野町	4,906	3	3	3	3	3	3	1	1	1	1	1	1
38485 日吉村	1,933	3	2	2	2	2	2	1	1	1	1	1	1
38486 津島町	13,863	16	15	15	14	14	14	1	1	1	1	1	1
38501 内海村	2,425	3	3	3	3	3	3	3	3	1	1	1	1
38502 御荘町	9,656	5	5	5	5	5	5	2	2	2	2	2	2
38503 城辺町	9,728	7	7	7	7	6	6	3	2	2	2	2	2
38504 一本松町	4,256	3	3	3	3	3	3	2	2	2	2	2	2
38505 西海町	3,266	5	5	5	4	3	3	3	2	2	2	2	2
39 高知県	813,949	351	333	322	315	302	293	152	142	136	135	131	124
39201 高知市	330,654	33	35	36	37	39	39	14	15	16	16	16	16
39202 室戸市	19,472	11	11	11	11	11	10	7	7	7	7	7	7
39203 安芸市	21,321	14	13	11	11	11	10	6	6	4	4	4	2
39204 南国市	49,965	13	13	13	13	14	14	4	4	4	4	5	5
39205 土佐市	30,338	10	9	10	10	10	10	3	3	3	3	3	3
39206 須崎市	27,569	11	11	11	10	9	9	5	5	5	5	5	5
39207 中村市	34,968	17	18	18	18	18	18	11	12	12	12	12	12
39208 宿毛市	25,970	16	15	14	13	12	12	9	8	7	7	7	7
39209 土佐清水市	18,512	20	17	16	15	14	14	7	7	7	7	7	7
39301 東洋町	3,744	4	4	3	3	3	3	2	2	2	2	2	2
39302 奈半利町	4,027	3	3	2	2	2	2	1	1	1	1	1	1
39303 田野町	3,315	1	1	1	1	1	1	1	1	1	1	1	1
39304 安田町	3,535	3	2	2	2	2	2	2	2	2	2	2	2
39305 北川村	1,591	1	1	1	1	1	1	1	1	1	1	1	1
39306 馬路村	1,195	2	2	2	2	2	2	2	2	2	2	2	2
39307 芸西村	4,366	1	1	1	1	1	1	1	1	1	1	1	1
39321 赤岡町	3,388	1	1	1	1	1	1	1	1	1	1	1	1
39322 香我美町	6,363	3	2	2	2	2	2	2	1	1	1	1	1
39323 土佐山田町	22,427	8	8	8	8	8	8	2	2	2	2	2	2
39324 野市町	16,595	3	3	3	3	3	3	1	1	1	1	1	1
39325 夜須町	4,281	1	1	1	1	1	1	1	1	1	1	1	1
39326 香北町	5,596	3	3	3	3	3	3	1	1	1	1	1	1

市区町村	人口総数	小学校数						中学校数					
	(人)	(校)						(校)					
	2000	1980	1985	1990	1995	2000	2001	1980	1985	1990	1995	2000	2001
39327 吉川村	2,032	1	1	1	1	1	1	0	0	0	0	0	0
39328 物部村	3,152	3	3	3	2	1	1	3	2	1	1	1	1
39341 本山町	4,657	3	3	3	3	3	3	2	2	2	2	2	2
39344 大豊町	6,378	11	10	10	9	7	7	4	4	4	3	2	2
39361 鏡村	1,644	4	1	1	1	1	1	1	1	1	1	1	1
39362 土佐山村	1,323	1	1	1	1	1	1	1	1	1	1	1	1
39363 土佐町	5,035	9	9	8	8	7	6	6	1	1	1	1	1
39364 大川村	569	3	2	2	2	2	2	1	1	1	1	1	1
39365 本川村	759	4	3	3	3	3	3	1	1	1	1	1	1
39381 伊野町	24,612	10	9	9	9	8	8	4	4	3	4	4	3
39382 池川町	2,432	3	3	2	2	1	1	3	2	2	1	1	1
39383 春野町	15,358	2	2	2	2	2	2	1	1	1	1	1	1
39384 吾川村	3,072	5	5	5	4	3	3	1	1	1	1	1	1
39385 吾北村	3,358	8	8	8	7	7	4	5	5	5	5	1	1
39401 中土佐町	7,011	4	4	4	4	4	4	2	2	2	2	2	2
39402 佐川町	14,777	4	4	4	4	4	4	3	3	3	3	3	3
39403 越知町	7,411	6	6	6	6	5	4	2	2	2	2	2	2
39404 窪川町	14,842	13	13	13	13	13	13	2	2	2	2	2	2
39405 樽原町	4,860	8	6	5	5	4	4	3	1	1	1	1	1
39406 大野見村	1,711	3	2	2	2	2	2	2	2	1	1	1	1
39407 東津野村	2,833	4	3	3	3	3	3	1	1	1	1	1	1
39408 葉山村	4,425	4	3	3	3	3	3	1	1	1	1	1	1
39409 仁淀村	2,685	3	3	2	2	2	2	1	1	1	1	1	1
39410 日高村	5,968	3	3	3	3	3	3	2	2	2	2	2	2
39421 佐賀町	4,189	4	4	4	4	4	4	1	1	1	1	1	1
39422 大正町	3,429	6	6	6	6	4	4	4	3	3	3	3	3
39423 大方町	10,019	10	10	9	9	8	8	1	1	1	1	1	1
39424 大月町	6,956	13	12	12	11	11	9	5	5	5	5	5	1
39425 十和村	3,573	7	7	6	6	6	6	3	3	2	2	2	2
39426 西土佐村	3,816	12	12	11	11	10	10	1	1	1	1	1	1
39427 三原村	1,871	1	1	1	1	1	1	1	1	1	1	1	1
40 福岡県	5,015,699	756	789	793	795	787	783	309	331	347	351	347	346
40100 北九州市	1,011,471	135	143	143	139	137	135	63	68	70	70	64	63
40130 福岡市	1,341,470	122	134	142	146	145	145	53	59	65	67	68	68
40202 大牟田市	138,629	24	24	24	24	24	24	11	11	11	11	11	11
40203 久留米市	236,543	27	27	27	27	27	27	11	12	12	13	13	13
40204 直方市	59,182	10	11	11	11	11	11	4	4	4	4	4	4
40205 飯塚市	80,651	13	13	12	12	12	12	7	7	7	7	7	7
40206 田川市	54,027	10	10	10	10	10	10	8	8	8	8	8	8
40207 柳川市	41,815	8	8	8	8	8	8	5	5	5	4	4	4
40208 山田市	11,686	4	4	3	3	3	3	1	1	1	1	1	1
40209 甘木市	42,643	10	10	10	9	9	8	4	4	4	4	4	4
40210 八女市	39,610	8	8	8	8	8	8	4	4	4	4	4	4
40211 筑後市	47,348	11	12	12	12	12	12	2	2	3	3	3	3
40212 大川市	41,338	8	8	8	8	8	8	4	4	4	4	4	4
40213 行橋市	69,737	10	11	11	11	11	11	6	6	6	6	6	6
40214 豊前市	29,133	15	15	15	15	11	11	4	4	4	4	4	4
40215 中間市	48,032	6	6	6	6	6	6	3	4	4	4	4	4
40216 小郡市	54,583	6	6	6	7	8	8	4	4	4	5	5	5
40217 筑紫野市	93,049	9	8	8	10	10	10	3	4	4	5	5	5
40218 春日市	105,219	8	9	9	10	11	11	3	4	5	5	6	6
40219 大野城市	89,414	8	9	9	9	10	10	4	5	5	5	5	5
40220 宗像市(市81)	81,588	8	9	9	10	11	11	3	4	5	5	5	5
40221 太宰府市(市82)	66,099	5	9	9	7	7	7	2	3	4	4	4	4
40222 前原市(市92)	63,883	8	9	9	9	10	10	2	3	3	3	3	3
40223 古賀市(市97)	55,476	6	6	6	7	8	8	1	2	3	3	3	3
40305 那珂川町	45,548	6	7	7	7	8	8	3	3	3	3	3	3
40341 宇美町	38,126	2	4	4	5	5	5	1	1	2	2	3	3
40342 篠栗町	29,389	4	4	4	4	4	4	1	1	2	2	2	2
40343 志免町	37,794	4	4	4	4	4	4	2	2	2	2	2	2
40344 須恵町	25,086	2	2	2	3	3	3	1	1	2	2	2	2
40345 新宮町	22,431	3	3	4	4	4	4	2	2	2	2	2	2

市区町村	人口総数 (人)	小学校数 (校)						中学校数 (校)					
		2000	1980	1985	1990	1995	2000	2001	1980	1985	1990	1995	2000
40348 久山町	7,640	2	2	2	2	2	2	1	1	1	1	1	1
40349 粕屋町	34,811	3	3	3	4	4	4	1	2	2	2	2	2
40362 福間町	41,480	4	5	5	5	5	5	2	2	2	2	2	2
40363 津屋崎町	14,298	2	2	2	2	2	2	1	1	1	1	1	1
40364 玄海町	9,559	3	3	3	3	3	2	1	1	1	1	1	1
40365 大島村	909	1	1	1	1	1	1	1	1	1	1	1	1
40381 芦屋町	15,827	3	3	3	3	3	3	1	1	1	1	1	1
40382 水巻町	31,623	5	5	5	5	5	5	2	2	2	2	2	2
40383 岡垣町	30,417	5	5	5	5	5	5	1	2	2	2	2	2
40384 遠賀町	19,309	3	3	3	3	3	3	1	2	2	2	2	2
40401 小竹町	9,730	3	3	3	3	3	3	1	1	1	1	1	1
40402 鞍手町	19,266	6	6	6	6	6	6	2	2	2	2	2	2
40403 宮田町	21,150	5	5	5	5	5	5	3	3	3	3	3	3
40404 若宮町	10,075	5	5	5	5	5	5	1	1	1	1	1	1
40421 桂川町	14,760	2	2	2	2	2	2	1	1	1	1	1	1
40422 稲築町	19,823	2	2	2	2	2	2	2	2	2	2	2	2
40423 碓井町	6,512	1	1	1	1	1	1	1	1	1	1	1	1
40424 嘉穂町	10,357	8	8	8	7	6	6	1	1	1	1	1	1
40425 筑穂町	11,294	5	5	4	3	3	3	1	1	1	1	1	1
40426 穂波町	26,528	5	5	5	5	5	5	2	2	2	2	2	2
40427 庄内町	11,087	1	1	1	1	1	1	1	1	1	1	1	1
40428 頼田町	7,141	1	1	1	1	1	1	1	1	1	1	1	1
40441 杷木町	8,649	4	4	4	4	4	4	1	1	1	1	1	1
40442 朝倉町	10,415	2	2	2	2	2	2	1	1	1	1	1	1
40443 三輪町	12,598	1	1	1	1	1	1	1	1	1	1	1	1
40444 夜須町	16,328	3	3	3	3	3	3	1	1	1	1	1	1
40445 小石原村	1,219	1	1	1	1	1	1	1	0	0	0	0	0
40446 宝珠山村	1,729	1	1	1	1	1	1	1	1	1	1	1	1
40462 二丈町	13,586	3	3	3	3	3	3	2	2	2	2	2	2
40463 志摩町	17,571	4	4	4	4	4	4	2	2	2	2	2	2
40481 吉井町	17,209	5	5	4	4	4	4	1	1	1	1	1	1
40482 田主丸町	21,532	7	7	7	7	7	7	1	1	1	1	1	1
40483 浮羽町	16,836	6	6	6	6	6	6	1	1	1	1	1	1
40501 北野町	17,404	4	4	4	4	4	4	1	1	1	1	1	1
40503 大刀洗町	15,227	4	4	4	4	4	4	1	1	1	1	1	1
40521 城島町	13,946	5	5	5	5	5	5	1	1	1	1	1	1
40522 大木町	13,862	3	3	3	3	3	3	1	1	1	1	1	1
40523 三潞町	15,459	3	3	3	3	3	3	1	1	1	1	1	1
40541 黒木町	14,685	12	12	12	12	9	9	1	1	1	1	1	1
40542 上陽町	4,223	6	6	6	6	5	5	2	2	2	2	1	1
40543 立花町	12,530	5	5	5	5	5	5	3	3	3	3	3	3
40544 広川町	19,779	3	3	3	3	3	3	1	1	1	1	1	1
40545 矢部村	1,760	2	2	2	2	1	1	1	1	1	1	1	1
40546 星野村	3,881	5	5	5	4	4	4	1	1	1	1	1	1
40561 瀬高町	24,916	7	7	7	7	7	7	2	2	2	2	2	2
40562 大和町	17,343	6	6	6	6	6	6	1	1	1	1	1	1
40563 三橋町	18,454	5	5	5	5	5	5	1	1	1	1	1	1
40564 山川町	5,711	2	2	2	2	2	2	1	1	1	1	1	1
40581 高田町	15,081	6	6	6	6	6	6	1	1	1	1	1	1
40601 香春町	13,104	4	4	4	4	4	4	2	2	2	2	2	2
40602 添田町	12,750	6	6	6	6	6	6	3	3	3	3	3	3
40603 金田町	8,341	1	1	1	1	1	1	1	1	1	1	1	1
40604 糸田町	10,469	1	1	1	1	1	1	1	1	1	1	1	1
40605 川崎町	20,190	6	6	6	6	6	6	3	3	3	3	3	3
40606 赤池町	10,032	2	2	2	2	2	2	1	1	1	1	1	1
40607 方城町	8,002	2	2	2	2	2	2	1	1	1	1	1	1
40608 大任町	5,943	2	2	2	2	2	2	1	1	1	1	1	1
40609 赤村	3,636	2	2	2	2	2	2	1	1	1	1	1	1
40621 苅田町	35,604	7	6	6	6	6	6	2	2	2	2	2	2
40622 犀川町	7,433	7	7	7	6	5	5	2	2	2	2	2	2
40623 勝山町	7,415	3	3	3	3	3	3	1	1	1	1	1	1
40624 豊津町	8,919	3	3	3	3	3	3	1	1	1	1	1	1
40641 椎田町	12,135	6	6	6	6	5	5	1	1	1	1	1	1
40642 吉富町	7,188	1	1	1	1	1	1	1	1	1	1	1	1
40643 築城町	9,713	6	6	6	6	6	6	2	2	2	2	2	2
40644 新吉富村	4,106	2	2	2	2	2	2	0	0	0	0	0	0
40645 大平村	4,190	5	5	4	4	4	4	1	1	1	1	1	1

市区町村	人口総数 (人)	小学校数 (校)						中学校数 (校)						
		2000	1980	1985	1990	1995	2000	2001	1980	1985	1990	1995	2000	2001
		41 佐賀県	876,654	211	206	201	202	201	201	97	96	95	95	94
41201 佐賀市	167,955	18	18	19	19	19	19	8	9	9	9	9	9	
41202 唐津市	78,945	15	15	15	16	16	16	11	11	11	11	11	11	
41203 鳥栖市	60,726	8	8	7	7	7	7	4	4	4	4	4	4	
41204 多久市	23,949	8	8	8	8	8	8	4	3	3	3	3	3	
41205 伊万里市	59,143	19	19	17	17	16	16	9	9	9	9	8	8	
41206 武雄市	34,603	8	8	8	9	9	9	3	3	3	3	3	3	
41207 鹿島市	33,215	11	8	8	9	9	9	2	2	2	2	2	2	
41301 諸富町	12,086	2	2	2	2	2	2	1	1	1	1	1	1	
41302 川副町	19,037	4	4	4	4	4	4	1	1	1	1	1	1	
41303 東与賀町	7,255	1	1	1	1	1	1	1	1	1	1	1	1	
41304 久保田町	8,001	1	1	1	1	1	1	1	1	1	1	1	1	
41305 大和町	21,956	3	3	3	4	4	4	2	2	2	2	2	2	
41306 富士町	5,116	4	4	4	4	4	4	2	2	2	2	2	2	
41321 神埼町	19,700	3	3	3	3	3	3	1	1	1	1	1	1	
41322 千代田町	12,055	3	3	3	3	3	3	1	1	1	1	1	1	
41323 三田川町	9,532	1	1	1	1	1	1	1	1	1	1	1	1	
41324 東春振村	6,510	2	2	2	1	1	1	1	1	1	1	1	1	
41325 春振村	1,893	3	3	3	3	3	3	1	1	1	1	1	1	
41326 三瀬村	1,670	2	2	2	2	2	2	1	1	1	1	1	1	
41341 基山町	19,176	1	1	2	2	2	2	1	1	1	1	1	1	
41342 中原町	9,079	1	1	1	1	1	1	1	1	1	1	1	1	
41343 北茂安町	11,482	1	1	1	1	1	1	1	1	1	1	1	1	
41344 三根町	7,615	2	2	2	2	2	2	1	1	1	1	1	1	
41345 上峰町	8,672	1	1	1	1	1	1	1	1	1	1	1	1	
41361 小城町	17,582	5	4	4	4	4	4	1	1	1	1	1	1	
41362 三日月町	10,960	1	1	1	1	1	1	1	1	1	1	1	1	
41363 牛津町	10,454	2	2	2	2	2	2	1	1	1	1	1	1	
41364 芦刈町	6,379	1	1	1	1	1	1	1	1	1	1	1	1	
41381 浜玉町	10,415	5	5	5	4	4	4	1	1	1	1	1	1	
41382 七山村	2,698	2	2	1	1	1	1	1	1	1	1	1	1	
41383 巖木町	5,815	7	7	7	7	7	7	1	1	1	1	1	1	
41384 相知町	8,853	5	5	5	5	5	5	1	1	1	1	1	1	
41385 北波多村	4,736	1	1	1	1	1	1	1	1	1	1	1	1	
41386 肥前町	9,125	6	6	6	6	6	6	3	3	3	3	3	3	
41387 玄海町	6,986	4	4	4	4	4	4	2	2	2	2	2	2	
41388 鎮西町	7,402	7	7	7	6	7	7	5	5	4	4	4	4	
41389 呼子町	6,155	3	3	3	3	3	3	3	2	2	2	2	2	
41401 有田町	12,964	2	2	2	2	2	2	1	1	1	1	1	1	
41402 西有田町	9,350	2	2	2	2	2	2	1	1	1	1	1	1	
41421 山内町	9,817	5	5	5	5	5	5	1	1	1	1	1	1	
41422 北方町	8,648	2	2	2	2	1	1	1	1	1	1	1	1	
41423 大町町	8,503	1	1	1	1	1	1	1	1	1	1	1	1	
41424 江北町	9,584	1	1	1	1	1	1	1	1	1	1	1	1	
41425 白石町	13,757	4	4	4	4	4	4	1	1	1	1	1	1	
41426 福富町	5,563	1	1	1	1	1	1	1	1	1	1	1	1	
41427 有明町	9,073	5	5	4	4	4	4	1	1	1	1	1	1	
41441 太良町	11,140	5	4	4	4	4	4	2	2	2	2	2	2	
41442 塩田町	11,679	4	4	4	4	4	4	1	1	1	1	1	1	
41443 嬉野町	19,645	8	8	6	6	6	6	3	3	3	3	3	3	
42 長崎県	1,516,523	452	441	442	431	421	419	209	204	205	201	200	201	
42201 長崎市	423,167	56	56	59	60	59	58	27	28	31	31	31	31	
42202 佐世保市	240,838	41	42	42	42	42	41	19	20	20	21	21	22	
42203 島原市	39,605	8	8	8	7	7	7	4	4	4	4	4	4	
42204 諫早市	95,182	14	14	15	15	15	15	7	7	8	8	8	8	
42205 大村市	84,414	14	15	15	15	15	15	4	4	6	6	6	6	
42206 福江市	27,662	15	13	12	11	10	10	8	8	8	8	8	8	
42207 平戸市	23,900	20	19	19	18	18	18	7	7	7	7	7	7	
42208 松浦市	22,082	10	10	10	10	10	10	5	5	5	5	5	5	
42301 香焼町	4,512	1	1	1	1	1	1	1	1	1	1	1	1	
42302 伊王島町	1,035	1	1	1	1	1	1	1	1	1	1	1	1	
42303 高島町	900	1	1	1	1	1	1	1	1	1	1	1	1	

市区町村	人口総数	小学校数						中学校数					
	(人)	(校)						(校)					
	2000	1980	1985	1990	1995	2000	2001	1980	1985	1990	1995	2000	2001
42304 野母崎町	8,101	4	4	4	4	4	4	1	1	1	1	1	1
42305 三和町	12,366	3	3	4	4	4	4	1	1	1	1	1	1
42306 多良見町	17,056	3	4	4	4	4	4	2	2	2	2	2	2
42307 長与町	40,356	4	4	5	5	5	5	1	2	2	2	3	3
42308 時津町	28,065	3	4	4	4	4	4	1	1	1	2	2	2
42309 琴海町	12,649	4	4	4	4	4	4	1	1	1	1	1	1
42310 西彼町	9,873	4	4	4	4	4	4	1	1	1	1	1	1
42311 西海町	9,001	4	4	4	4	4	4	2	2	2	2	2	2
42312 大島町	6,055	3	3	3	2	2	2	1	1	1	1	1	1
42313 崎戸町	2,309	3	3	3	3	3	3	3	3	3	3	3	3
42314 大瀬戸町	8,050	5	5	5	5	5	5	2	1	1	1	1	1
42315 外海町	7,405	5	4	4	4	4	4	3	3	3	3	3	3
42321 東彼杵町	10,026	4	4	4	4	4	4	2	2	2	2	2	2
42322 川棚町	15,325	3	3	3	3	3	3	1	1	1	1	1	1
42323 波佐見町	15,462	5	4	4	4	4	4	1	1	1	1	1	1
42341 森山町	6,259	2	2	2	2	2	2	1	1	1	1	1	1
42342 飯盛町	8,034	2	2	2	2	2	2	1	1	1	1	1	1
42343 高来町	11,092	2	2	2	2	2	2	1	1	1	1	1	1
42344 小長井町	6,676	3	3	3	3	3	3	1	1	1	1	1	1
42361 有明町	11,958	3	3	3	3	3	3	1	1	1	1	1	1
42362 国見町	11,458	4	4	4	4	4	4	1	1	1	1	1	1
42363 瑞穂町	5,998	3	3	3	3	3	3	1	1	1	1	1	1
42364 吾妻町	7,725	3	3	3	3	3	3	1	1	1	1	1	1
42365 愛野町	4,867	1	1	1	1	1	1	1	1	1	1	1	1
42366 千々石町	5,816	2	2	2	2	2	2	1	1	1	1	1	1
42367 小浜町	11,571	6	6	6	6	6	6	3	3	3	3	3	3
42368 南串山町	4,795	3	3	3	3	2	2	1	1	1	1	1	1
42369 加津佐町	8,272	4	4	4	4	4	4	1	1	1	1	1	1
42370 口之津町	6,872	3	3	3	3	3	3	1	1	1	1	1	1
42371 南有馬町	6,408	6	6	6	6	6	6	1	1	1	1	1	1
42372 北有馬町	4,360	5	4	4	4	4	4	1	1	1	1	1	1
42373 西有家町	8,756	6	6	6	6	6	6	1	1	1	1	1	1
42374 有家町	9,209	5	5	5	5	5	5	1	1	1	1	1	1
42375 布津町	5,019	4	4	4	4	4	4	1	1	1	1	1	1
42376 深江町	8,149	6	6	6	6	6	6	1	1	1	1	1	1
42381 大島村	1,785	2	1	1	1	1	1	1	1	1	1	1	1
42382 生月町	7,934	3	3	3	2	2	2	1	1	1	1	1	1
42383 小値賀町	3,765	5	4	4	4	3	3	4	2	2	1	2	2
42384 宇久町	4,010	2	2	2	2	2	2	2	2	2	2	2	2
42385 田平町	7,967	3	3	3	3	3	3	1	1	1	1	1	1
42386 福島町	3,420	2	2	2	2	2	2	1	1	1	1	1	1
42387 鷹島町	2,868	3	3	3	3	1	1	1	1	1	1	1	1
42388 江迎町	6,317	2	2	2	2	2	2	1	1	1	1	1	1
42389 鹿町町	5,548	2	2	2	2	2	2	1	1	1	1	1	1
42390 小佐々町	7,292	2	2	2	2	2	2	1	1	1	1	1	1
42391 佐々町	13,335	2	2	2	2	2	2	1	1	1	1	1	1
42392 吉井町	6,151	2	2	2	2	2	2	1	1	1	1	1	1
42393 世知原町	4,243	1	1	1	1	1	1	1	1	1	1	1	1
42401 富江町	6,399	7	6	6	3	3	2	1	1	1	1	1	1
42402 玉之浦町	2,197	4	4	2	2	2	2	4	4	2	2	2	2
42403 三井楽町	4,010	4	4	4	4	4	4	2	2	2	2	2	2
42404 岐宿町	4,310	4	4	3	3	3	4	1	1	1	1	1	1
42405 奈留町	3,955	3	3	3	3	2	2	1	1	1	1	1	1
42406 若松町	4,299	10	8	8	8	5	5	3	3	2	1	1	1
42407 上五島町	7,368	5	5	5	5	5	5	4	1	1	1	1	1
42408 新魚目町	4,996	4	4	4	4	4	4	4	4	4	4	2	2
42409 有川町	7,564	6	5	5	5	5	5	3	3	3	2	1	1
42410 奈良尾町	3,332	2	2	2	2	2	2	1	1	1	1	1	1
42421 郷ノ浦町	12,600	9	9	9	9	9	9	4	4	4	4	4	4
42422 勝本町	6,914	3	3	3	3	3	3	2	2	2	2	2	2
42423 芦辺町	9,272	6	6	6	6	6	6	3	3	3	3	3	3
42424 石田町	4,752	2	2	2	2	2	2	1	1	1	1	1	1
42441 巖原町	15,485	12	12	12	11	11	11	9	9	8	6	6	6
42442 美津島町	8,423	7	7	7	6	6	6	5	4	4	4	4	4
42443 豊玉町	4,705	6	5	5	5	5	5	2	2	2	2	2	2
42444 峰町	2,897	5	3	3	3	3	3	3	3	2	2	2	2
42445 上県町	4,494	5	5	5	5	5	5	5	5	5	5	5	5
42446 上対馬町	5,226	6	6	5	3	3	3	5	4	4	3	3	3

市区町村	人口総数 (人)	小学校数 (校)						中学校数 (校)					
		1980	1985	1990	1995	2000	2001	1980	1985	1990	1995	2000	2001
43 熊本県	1,859,344	560	555	551	533	512	505	211	212	203	201	200	200
43201 熊本市(91)	662,012	71	77	78	80	81	81	29	31	32	37	37	37
43202 八代市	106,141	21	20	20	20	20	20	10	10	10	10	10	10
43203 人吉市	38,814	10	10	10	10	10	10	4	4	4	4	4	4
43204 荒尾市	56,905	12	12	12	12	12	12	5	5	5	5	5	5
43205 水俣市	31,147	14	13	13	13	10	10	9	9	8	8	7	8
43206 玉名市	45,648	13	13	13	13	13	13	4	4	4	4	4	4
43207 本渡市	41,090	14	13	12	12	12	12	7	7	7	5	5	5
43208 山鹿市	32,944	8	8	8	8	8	8	2	2	2	2	2	2
43209 牛深市	18,284	13	13	13	13	11	11	5	5	5	5	5	5
43210 菊池市	27,342	10	10	10	9	9	9	3	3	3	3	2	2
43211 宇土市	37,255	6	6	7	7	7	7	3	3	3	3	3	3
43321 三角町	10,305	6	6	6	6	5	4	2	2	2	2	2	2
43322 不知火町	9,804	2	2	2	2	2	2	1	1	1	1	1	1
43341 城南町	19,677	3	3	3	3	3	3	1	1	1	1	1	1
43342 富合町	7,892	1	1	1	1	1	1	1	1	1	1	1	1
43343 松橋町	25,010	4	4	4	4	4	4	1	1	1	1	1	1
43344 小川町	13,808	4	4	4	4	4	4	1	1	1	1	1	1
43345 豊野町	5,041	2	1	1	1	1	1	1	1	1	1	1	1
43346 中央町	5,206	4	4	4	4	1	1	1	1	1	1	1	1
43347 砥用町	7,763	8	2	2	2	2	2	2	1	1	1	1	1
43361 岱明町	14,609	4	4	4	4	4	4	1	1	1	1	1	1
43362 横島町	5,774	1	1	1	1	1	1	0	0	0	0	0	0
43363 天水町	7,020	3	3	3	3	3	3	1	1	1	1	1	1
43364 玉東町	5,781	2	2	2	2	2	2	1	1	1	1	1	1
43365 菊水町	6,743	4	4	4	4	4	4	1	1	1	1	1	1
43366 三加和町	5,647	4	4	4	4	4	4	1	1	1	1	1	1
43367 南関町	11,821	4	4	4	4	4	4	2	2	1	1	1	1
43368 長洲町	17,956	4	4	4	4	4	4	2	2	2	2	2	2
43381 鹿北町	5,290	3	3	3	3	3	3	1	1	1	1	1	1
43382 菊鹿町	7,524	5	5	5	5	5	5	1	1	1	1	1	1
43383 鹿本町	8,522	3	3	3	3	3	3	1	1	1	1	1	1
43384 鹿央町	5,211	3	3	3	3	3	3	1	1	1	1	1	1
43385 植木町	31,235	8	8	8	8	8	8	4	4	3	3	3	3
43401 七城町	5,838	1	1	1	1	1	1	1	1	1	1	1	1
43402 旭志村	5,407	1	1	1	1	1	1	1	1	1	1	1	1
43403 大津町	28,021	7	7	8	8	8	8	2	2	2	2	3	3
43404 菊陽町	28,360	4	6	6	6	6	6	1	2	2	2	2	2
43405 合志町	21,930	2	3	3	3	3	3	1	1	1	1	1	1
43406 泗水町	14,049	3	3	3	3	3	3	1	1	1	1	1	1
43407 西合志町	27,461	3	4	4	4	4	4	2	2	2	2	2	2
43421 一の宮町	10,054	4	4	4	4	4	4	1	1	1	1	1	1
43422 阿蘇町	18,667	8	8	8	8	8	8	2	2	2	2	2	2
43423 南小国町	4,657	5	5	5	5	5	5	1	1	1	1	1	1
43424 小国町	8,954	6	6	6	6	6	6	1	1	1	1	1	1
43425 産山村	1,824	2	2	2	2	2	2	1	1	1	1	1	1
43426 波野村	1,736	5	5	5	5	1	1	1	1	1	1	1	1
43427 蘇陽町	4,668	10	10	9	5	5	5	2	2	2	2	2	2
43428 高森町	7,300	8	8	8	5	5	5	5	5	3	3	3	3
43429 白水村	4,583	3	3	3	3	3	3	1	1	1	1	1	1
43430 久木野村	2,547	1	1	1	1	1	1	1	1	1	1	1	1
43431 長陽村	5,306	3	3	3	3	3	3	1	1	1	1	1	1
43432 西原村	5,728	2	2	2	2	2	2	1	1	1	1	1	1
43441 御船町	18,532	10	10	10	10	10	10	3	3	3	3	3	2
43442 嘉島町	8,145	2	2	2	2	2	2	1	1	1	1	1	1
43443 益城町	32,160	5	5	5	6	6	6	3	3	3	3	3	3
43444 甲佐町	12,012	5	5	5	5	5	5	1	1	1	1	1	1
43445 矢部町	12,386	13	13	13	13	12	12	6	5	2	2	2	2
43446 清和村	3,279	6	6	6	3	3	3	1	1	1	1	1	1
43461 坂本村	5,771	10	9	8	8	8	8	1	1	1	1	1	1
43462 千丁町	6,989	1	1	1	1	1	1	1	1	1	1	1	1
43463 鏡町	16,174	4	4	4	4	4	4	1	1	1	1	1	1
43464 竜北町	8,721	2	2	2	2	2	2	1	1	1	1	1	1
43465 宮原町	5,004	1	1	1	1	1	1	1	1	1	1	1	1

市区町村	人口総数	小学校数						中学校数					
	(人)	(校)						(校)					
	2000	1980	1985	1990	1995	2000	2001	1980	1985	1990	1995	2000	2001
43466 東陽村	2,805	4	4	4	4	4	4	1	1	1	1	1	1
43467 泉村	2,775	8	8	7	6	5	5	1	1	1	1	1	1
43481 田浦町	5,352	4	4	4	4	3	3	1	1	1	1	1	1
43482 芦北町	17,021	17	17	17	13	13	13	4	4	4	4	4	4
43484 津奈木町	5,741	3	3	3	3	3	3	1	1	1	1	1	1
43501 錦町	11,975	3	3	3	3	3	3	1	1	1	1	1	1
43502 上村	5,404	2	2	2	2	2	2	1	1	1	1	1	1
43503 免田町	5,991	1	1	1	1	1	1	1	1	1	1	1	1
43504 岡原村	2,935	1	1	1	1	1	1	1	1	1	1	1	1
43505 多良木町	12,072	7	7	7	7	6	6	2	2	1	1	1	1
43506 湯前町	5,018	1	1	1	1	1	1	1	1	1	1	1	1
43507 水上村	2,706	4	3	3	3	3	2	1	1	1	1	1	1
43508 須恵村	1,471	1	1	1	1	1	1	1	1	1	1	1	1
43509 深田村	1,950	1	1	1	1	1	1	1	1	1	1	1	1
43510 相良村	5,526	5	5	3	2	2	2	2	2	2	2	2	2
43511 五木村	1,530	8	8	9	7	5	4	5	5	5	1	1	1
43512 山江村	4,104	4	4	2	2	2	2	1	1	1	1	1	1
43513 球磨村	5,201	10	8	9	9	9	8	1	1	1	1	1	1
43521 大矢野町	17,354	9	9	9	9	8	8	3	3	3	3	3	3
43522 松島町	9,026	4	4	4	4	4	4	3	3	3	3	3	3
43523 有明町	6,378	7	6	5	4	4	4	2	2	2	2	2	2
43524 姫戸町	3,686	2	2	2	2	2	2	1	1	1	1	1	1
43525 龍ヶ岳町	5,248	3	3	3	3	3	3	2	2	2	2	2	2
43526 御所浦町	4,097	6	6	6	6	5	6	3	3	2	2	2	2
43527 倉岳町	3,861	3	3	3	3	3	3	1	1	1	1	1	1
43528 栖本町	3,011	2	2	2	2	2	2	1	1	1	1	1	1
43529 新和町	4,357	5	5	5	5	5	2	2	2	2	1	1	1
43530 五和町	10,717	6	6	6	5	5	5	2	2	2	2	2	2
43531 峯北町	9,436	6	6	6	6	5	5	3	3	3	3	3	3
43532 天草町	4,676	6	6	6	6	6	6	2	2	2	2	2	2
43533 河浦町	6,436	6	6	6	6	6	5	3	3	3	3	3	3
44 大分県	1,221,140	418	411	405	392	378	373	161	164	164	158	153	149
44201 大分市	436,470	48	50	51	51	51	52	20	22	24	24	24	24
44202 別府市	126,523	21	21	20	19	17	17	7	8	8	8	8	8
44203 中津市	67,083	10	11	11	11	11	11	6	6	6	6	6	6
44204 日田市	62,507	23	21	21	20	19	19	7	7	7	7	7	7
44205 佐伯市	50,120	13	13	13	13	12	12	5	5	5	5	5	5
44206 臼杵市	35,786	15	15	15	14	13	13	7	7	7	7	6	6
44207 津久見市	23,164	15	12	12	11	11	10	7	7	7	6	6	5
44208 竹田市	17,489	12	12	11	11	10	10	4	4	4	4	4	4
44209 豊後高田市	18,506	11	10	10	10	10	10	4	4	4	4	4	4
44210 杵築市	22,746	7	7	7	7	7	7	2	2	2	2	2	2
44211 宇佐市	49,312	17	18	18	18	18	18	5	5	5	5	5	5
44301 大田村	1,906	3	3	3	3	3	3	1	1	1	1	1	1
44302 真玉町	3,948	3	3	3	3	3	3	2	2	2	2	1	1
44303 香々地町	3,752	3	3	3	3	3	3	1	1	1	1	1	1
44321 国見町	5,667	5	5	4	4	3	3	1	1	1	1	1	1
44322 姫島村	2,761	1	1	1	1	1	1	1	1	1	1	1	1
44323 国東町	13,785	8	8	8	8	8	8	4	4	4	4	4	4
44324 武蔵町	5,963	2	2	2	2	2	2	1	1	1	1	1	1
44325 安岐町	10,010	6	6	6	6	6	6	1	1	1	1	1	1
44341 日出町	26,142	6	6	6	6	6	6	3	3	3	3	3	3
44342 山香町	8,711	6	6	6	6	6	6	3	3	3	3	3	3
44361 野津原町	5,094	4	4	4	4	4	4	2	2	2	1	1	1
44362 挾間町	14,524	6	6	6	6	6	6	1	1	1	1	1	1
44363 庄内町	9,317	10	9	9	9	8	7	1	1	1	1	1	1
44364 湯布院町	11,407	4	4	4	4	4	4	1	1	1	1	1	1
44381 佐賀関町	12,860	7	7	7	7	7	4	3	3	3	3	3	2
44401 上浦町	2,714	2	2	2	2	1	1	2	2	2	2	1	1
44402 弥生町	7,079	3	3	3	3	3	3	1	1	1	1	1	1
44403 本匠村	2,049	2	2	2	2	2	2	2	2	2	2	2	1
44404 宇目町	3,664	5	3	3	3	3	3	3	3	3	3	2	2
44405 直川村	2,847	1	1	1	1	1	1	1	1	1	1	1	1
44406 鶴見町	4,335	5	5	5	5	5	5	4	4	2	2	2	2

市区町村	人口総数 (人)	小学校数 (校)						中学校数 (校)						
		2000	1980	1985	1990	1995	2000	2001	1980	1985	1990	1995	2000	2001
		44407 米水津村	2,481	3	3	3	3	2	2	2	2	2	1	1
44408 蒲江町	9,160	13	12	12	10	11	11	6	6	6	5	5	4	
44421 野津町	9,700	8	8	8	7	7	7	1	1	1	1	1	1	
44422 三重町	18,241	7	7	7	6	5	5	1	1	1	1	1	1	
44423 蒲川村	2,521	3	3	3	3	3	3	1	1	1	1	1	1	
44424 緒方町	6,546	4	4	4	4	4	3	2	2	2	2	1	1	
44425 朝地町	3,431	3	3	3	3	3	3	1	1	1	1	1	1	
44426 大野町	5,533	5	5	5	5	4	4	1	1	1	1	1	1	
44427 千歳村	2,611	1	1	1	1	1	1	1	1	1	1	1	1	
44428 犬飼町	4,488	3	3	3	3	3	3	1	1	1	1	1	1	
44441 荻町	3,584	1	1	1	1	1	1	1	1	1	1	1	1	
44442 久住町	4,725	3	3	3	3	3	3	2	2	2	2	2	2	
44443 直入町	2,891	2	2	2	2	2	2	1	1	1	1	1	1	
44461 九重町	11,566	7	7	6	7	7	7	4	4	4	4	4	4	
44462 玖珠町	18,988	13	13	12	12	11	11	7	7	7	7	7	7	
44481 前津江村	1,646	5	5	5	5	5	5	1	1	1	1	1	1	
44482 中津江村	1,338	3	3	3	1	1	1	1	1	1	1	1	1	
44483 上津江村	1,308	4	4	4	1	1	1	1	1	1	0	0	0	
44484 大山町	3,910	3	3	3	3	3	3	1	1	1	1	1	1	
44485 天瀬町	6,660	7	7	7	7	7	7	2	2	2	2	2	2	
44501 三光村	5,713	4	4	4	4	4	4	1	1	1	1	1	1	
44502 本耶馬溪町	3,910	5	5	5	5	5	5	1	1	1	1	1	1	
44503 耶馬溪町	5,459	9	9	9	7	7	7	2	2	2	2	2	2	
44504 山国町	3,452	5	4	3	5	4	4	2	2	2	1	1	1	
44521 院内町	5,003	6	6	5	4	4	4	1	1	1	1	1	1	
44522 安心院町	8,034	7	7	7	7	6	6	3	3	3	3	3	3	
45 宮崎県	1,170,007	291	293	292	290	287	287	146	146	146	145	146	146	
45201 宮崎市	305,755	29	32	33	35	35	35	14	16	18	18	18	18	
45202 都城市	131,922	21	22	22	23	23	23	11	11	12	12	12	12	
45203 延岡市	124,761	23	23	25	24	24	24	13	13	13	13	13	13	
45204 日南市	45,998	12	12	13	13	13	13	8	7	7	7	7	7	
45205 小林市	40,346	8	8	8	8	8	8	6	6	6	6	6	6	
45206 日向市	58,996	13	13	13	13	13	13	4	6	6	6	6	6	
45207 串間市	23,647	14	14	14	13	12	12	6	6	6	6	6	6	
45208 西都市	35,381	12	10	9	9	9	9	8	7	6	6	6	6	
45209 えびの市	24,906	10	10	10	10	9	9	4	4	4	4	4	4	
45301 清武町	28,755	2	3	3	3	3	3	2	1	1	1	2	2	
45302 田野町	12,321	3	3	3	2	2	2	1	1	1	1	1	1	
45303 佐土原町	32,499	4	5	5	5	5	5	2	2	3	3	3	3	
45321 北郷町	5,359	2	2	2	2	2	2	1	1	1	1	1	1	
45322 南郷町	12,064	3	3	3	3	3	3	2	2	2	2	2	2	
45341 三股町	24,056	5	5	6	6	6	6	1	1	1	1	1	1	
45342 山之口町	7,322	3	3	3	3	3	3	1	1	1	1	1	1	
45343 高城町	12,570	4	4	4	4	4	4	3	3	3	3	3	3	
45344 山田町	8,615	3	3	3	3	3	3	1	1	1	1	1	1	
45345 高崎町	11,383	5	5	5	5	5	5	2	2	2	2	2	2	
45361 高原町	11,254	4	4	4	4	4	4	2	2	2	2	2	2	
45362 野尻町	8,920	3	3	3	3	3	3	2	2	2	2	2	2	
45363 須木村	2,431	3	3	3	3	3	3	2	2	2	2	2	2	
45381 高岡町	12,848	4	4	4	4	4	4	1	1	1	1	1	1	
45382 国富町	22,367	6	6	6	6	6	6	3	3	3	3	3	3	
45383 綾町	7,596	1	1	1	1	1	1	1	1	1	1	1	1	
45401 高鍋町	22,748	2	2	2	2	2	2	2	2	2	2	2	2	
45402 新富町	19,058	4	4	4	4	4	4	3	3	3	3	3	3	
45403 西米良村	1,480	3	3	2	2	2	2	2	2	1	1	1	1	
45404 木城町	5,759	3	3	3	3	3	3	3	3	1	1	1	1	
45405 川南町	17,630	5	5	5	5	5	5	2	2	2	2	2	2	
45406 都農町	12,321	6	5	4	4	4	4	1	1	1	1	1	1	
45421 門川町	19,287	4	5	5	5	4	4	2	2	2	2	2	2	
45422 東郷町	5,190	5	5	5	5	5	5	3	2	2	2	2	2	
45423 南郷村	2,604	4	4	4	4	4	4	2	2	2	2	2	2	
45424 西郷村	2,836	4	4	3	3	3	3	1	1	1	1	1	1	
45425 北郷村	2,069	2	2	2	2	2	2	1	1	1	1	1	1	
45426 北方町	4,987	6	6	6	6	6	6	1	1	1	1	1	1	

市区町村	人口総数 (人)	小学校数 (校)						中学校数 (校)						
		2000	1980	1985	1990	1995	2000	2001	1980	1985	1990	1995	2000	2001
45427 北川町	4,824	5	5	5	5	5	5	5	5	5	5	5	5	5
45428 北浦町	4,604	3	3	3	3	3	3	2	2	2	2	2	2	2
45429 諸塚村	2,402	4	4	4	4	4	4	1	1	1	1	1	1	1
45430 椎葉村	3,769	11	10	9	8	8	8	2	2	2	2	2	2	2
45441 高千穂町	15,843	9	9	9	9	9	9	5	5	5	5	5	5	5
45442 日之影町	5,445	7	7	6	6	6	6	5	5	5	4	4	4	4
45443 五ヶ瀬町	5,079	7	6	6	5	5	5	2	2	2	2	2	2	2
46 鹿児島県	1,786,194	609	603	603	599	598	596	300	285	286	274	276	274	274
46201 鹿児島市	552,098	49	56	58	58	58	58	26	29	31	32	32	32	31
46202 川内市	73,236	19	19	19	19	19	19	10	8	8	7	7	7	7
46203 鹿屋市	81,084	20	20	20	20	20	20	7	7	8	8	8	8	8
46204 枕崎市	26,317	5	5	5	5	5	5	3	3	3	4	4	4	4
46205 串木野市	27,047	8	8	8	8	8	8	4	4	4	4	4	4	4
46206 阿久根市	26,270	10	10	10	10	9	9	6	6	4	4	4	4	4
46207 名瀬市	43,015	10	10	10	10	10	10	7	7	7	7	7	7	7
46208 出水市	39,708	12	11	11	11	11	11	4	4	5	4	5	5	5
46209 大口市	23,594	11	11	11	11	11	11	3	3	3	3	3	3	3
46210 指宿市	30,640	6	6	6	6	6	6	3	3	3	3	3	3	3
46211 加世田市	24,187	9	9	9	9	9	9	3	3	3	3	3	3	3
46212 国分市	53,966	11	10	10	10	11	11	3	3	3	3	3	3	3
46213 西之表市	18,866	12	12	12	12	12	11	6	6	6	6	6	6	6
46214 垂水市	20,107	9	9	9	9	9	9	5	5	5	5	5	5	5
46301 吉田町	11,736	4	4	5	5	5	5	2	2	2	2	2	2	2
46302 桜島町	4,678	2	2	2	2	2	2	1	1	1	1	1	1	1
46303 三島村	500	4	4	4	4	4	4	4	4	4	4	4	4	4
46304 十島村	756	6	6	7	6	7	7	6	6	6	7	7	7	7
46321 喜入町	12,802	6	6	6	6	6	6	1	1	1	1	1	1	1
46322 山川町	10,835	4	4	4	4	4	4	1	1	1	1	1	1	1
46323 額娃町	14,795	7	7	7	7	7	7	3	3	3	3	3	3	3
46324 開開町	7,275	2	2	2	2	2	2	1	1	1	1	1	1	1
46341 笠沙町	3,838	3	3	3	3	3	3	3	1	1	1	1	1	1
46342 大浦町	2,991	1	1	1	1	1	1	1	1	1	1	1	1	1
46343 坊津町	4,726	4	4	4	4	4	4	2	2	2	2	2	2	2
46344 知覧町	13,886	7	7	7	7	7	7	3	1	1	1	1	1	1
46345 川辺町	15,456	9	8	7	7	7	7	5	1	1	1	1	1	1
46361 市来町	7,219	2	2	2	2	2	2	1	1	1	1	1	1	1
46362 東市来町	13,623	7	7	7	6	6	6	2	2	2	2	2	2	2
46363 伊集院町	23,961	4	5	5	5	5	5	3	3	3	3	3	3	3
46364 松元町	12,065	4	4	4	4	4	4	1	1	1	1	1	1	1
46365 郡山町	8,314	3	3	3	3	3	3	1	1	1	1	1	1	1
46366 日吉町	5,934	5	5	5	5	5	5	1	1	1	1	1	1	1
46367 吹上町	9,873	8	4	4	4	4	4	1	1	1	1	1	1	1
46368 金峰町	8,237	6	5	5	5	5	5	1	1	1	1	1	1	1
46381 樋脇町	7,951	5	5	5	5	5	5	1	1	1	1	1	1	1
46382 入来町	6,454	5	4	4	4	4	4	1	1	1	1	1	1	1
46383 東郷町	5,978	5	5	5	5	5	5	1	1	1	1	1	1	1
46384 宮之城町	17,770	9	8	8	8	8	8	2	2	2	2	2	2	2
46385 鶴田町	4,968	3	3	3	3	3	3	1	1	1	1	1	1	1
46386 薩摩町	4,593	4	4	4	4	4	4	1	1	1	1	1	1	1
46387 祁答院町	4,625	4	4	4	4	4	4	1	1	1	1	1	1	1
46388 里村	1,517	1	1	1	1	1	1	1	1	1	1	1	1	1
46389 上飯村	2,008	3	3	3	3	3	3	2	2	2	2	2	2	1
46390 下飯村	2,803	5	5	5	5	5	5	2	2	2	2	2	2	2
46391 鹿島村	892	1	1	1	1	1	1	1	1	1	1	1	1	1
46401 野田町	4,947	1	1	1	1	1	1	1	1	1	1	1	1	1
46402 高尾野町	13,805	3	3	3	3	3	3	2	2	2	2	2	2	2
46403 東町	7,337	9	9	7	7	7	7	3	3	3	3	3	3	3
46404 長島町	5,215	4	4	4	4	4	4	2	2	2	2	2	2	2
46421 菱刈町	9,914	5	5	5	5	5	5	1	1	1	1	1	1	1
46441 加治木町	23,332	4	4	5	5	5	5	3	1	1	1	1	1	1
46442 始良町	42,969	7	8	8	8	8	8	4	3	3	3	3	3	3
46443 蒲生町	7,339	5	5	5	5	5	5	1	1	1	1	1	1	1
46444 溝辺町	8,537	3	3	3	3	3	3	2	2	2	2	2	2	2
46445 横川町	5,516	3	3	3	3	3	3	1	1	1	1	1	1	1

市区町村	人口総数 (人)	小学校数 (校)						中学校数 (校)					
		1980	1985	1990	1995	2000	2001	1980	1985	1990	1995	2000	2001
	2000												
46446 栗野町	8,300	5	5	4	4	4	4	1	1	1	1	1	1
46447 吉松町	4,937	1	1	1	1	1	1	1	1	1	1	1	1
46448 牧園町	9,613	6	6	6	6	6	6	1	1	1	1	1	1
46449 霧島町	5,918	3	3	3	3	3	3	2	1	1	1	1	1
46450 隼人町	36,846	6	6	6	6	6	6	2	2	2	2	2	2
46451 福山町	7,516	3	2	2	2	2	2	2	2	2	2	2	2
46461 大隅町	13,581	7	7	7	7	7	7	4	4	4	4	4	4
46462 輝北町	4,412	5	5	4	4	4	4	2	2	2	2	2	2
46463 財部町	10,924	4	4	4	4	4	4	3	3	3	3	3	3
46464 末吉町	20,405	9	9	9	9	9	9	2	2	2	2	2	2
46465 松山町	4,967	3	3	3	3	3	3	1	1	1	1	1	1
46466 志布志町	18,825	8	8	8	8	7	7	3	3	3	3	3	3
46467 有明町	12,174	7	7	7	7	7	7	3	3	3	3	3	3
46468 大崎町	16,018	7	7	7	7	7	7	3	3	3	3	3	3
46481 串良町	13,613	3	3	3	3	3	3	3	3	3	3	3	3
46482 東串良町	7,530	2	2	2	2	2	2	1	1	1	1	1	1
46483 内之浦町	4,786	4	4	3	2	2	2	4	3	2	2	2	2
46484 高山町	14,737	6	6	6	6	6	6	5	5	5	4	4	4
46485 吾平町	7,353	4	4	4	4	4	4	2	2	2	1	1	1
46486 大根占町	7,479	4	4	4	4	4	4	4	4	4	4	4	4
46487 根占町	6,945	6	6	6	5	5	5	3	3	3	3	3	3
46488 田代町	3,410	2	2	2	2	2	2	2	2	2	2	2	2
46489 佐多町	3,796	7	6	6	6	6	6	6	6	6	1	1	1
46501 中種子町	9,675	7	7	7	7	7	7	4	4	4	4	4	4
46502 南種子町	7,154	8	8	8	8	8	8	5	5	5	1	1	1
46503 上屋久町	7,006	5	5	5	5	5	5	5	5	5	5	5	5
46504 屋久町	6,869	4	4	4	4	4	4	4	2	2	2	2	2
46523 大和村	2,104	6	6	6	6	6	6	5	5	5	5	5	5
46524 宇検村	2,243	4	4	4	4	4	4	4	4	4	4	4	4
46525 瀬戸内町	11,649	22	20	20	20	19	18	17	16	16	14	15	15
46526 住用村	1,906	4	3	4	4	4	4	3	3	3	3	3	3
46527 龍郷町	6,002	7	7	7	7	7	7	3	3	3	3	3	3
46528 笠利町	6,977	8	8	8	8	8	8	2	2	2	2	2	2
46529 喜界町	9,041	9	9	9	9	9	9	3	3	3	3	3	3
46530 徳之島町	13,127	9	9	9	9	9	9	6	6	6	6	6	6
46531 天城町	7,212	6	6	6	6	6	6	3	3	3	3	3	3
46532 伊仙町	7,769	8	8	8	8	8	8	3	3	3	3	3	3
46533 和泊町	7,736	4	4	4	4	4	4	2	2	2	2	2	2
46534 知名町	7,435	5	5	5	5	5	5	2	2	2	2	2	2
46535 与論町	6,099	3	3	3	3	3	3	1	1	1	1	1	1
47 沖縄県	1,318,220	251	260	269	276	280	280	145	154	162	163	164	166
47201 那覇市	301,032	29	30	32	34	35	35	13	15	17	17	17	18
47202 石川市	21,992	3	3	3	3	3	3	1	2	2	2	2	2
47203 具志川市	61,061	9	9	9	9	9	9	3	4	4	4	4	4
47205 宜野湾市	86,744	6	7	7	7	8	8	3	3	4	4	4	4
47206 平良市	33,701	10	10	12	11	12	12	8	8	8	8	8	8
47207 石垣市	43,302	18	18	18	19	20	20	9	9	9	9	9	9
47208 浦添市	102,734	8	10	11	11	11	11	3	4	4	5	5	5
47209 名護市	56,606	17	18	18	18	18	18	7	7	8	8	8	8
47210 糸満市	54,974	7	8	9	10	10	10	4	4	5	5	5	6
47211 沖縄市	119,686	14	14	15	15	15	15	5	7	7	7	8	8
47301 国頭村	5,825	9	9	9	9	9	9	7	7	7	7	7	7
47302 大宜味村	3,281	4	4	4	4	4	4	1	1	1	1	1	1
47303 東村	1,867	3	3	3	3	3	3	3	3	3	3	3	3
47306 今帰仁村	9,492	5	5	5	5	5	5	4	4	4	4	4	4
47308 本部町	14,522	7	7	7	7	7	7	5	5	5	5	5	5
47311 恩納村	9,064	5	5	5	5	5	5	5	5	5	5	5	5
47313 宜野座村	4,749	3	3	3	3	3	3	1	1	1	1	1	1
47314 金武町	10,106	3	3	3	3	3	3	1	1	1	1	1	1
47315 伊江村	5,112	2	2	2	2	2	2	1	1	1	1	1	1
47322 与那城町	13,358	5	5	5	5	5	5	5	4	4	4	4	4
47323 勝連町	13,581	5	5	5	5	5	5	2	3	3	3	3	3
47324 読谷村	36,115	5	5	5	5	5	5	2	2	2	2	2	2
47325 嘉手納町	13,661	2	2	2	2	2	2	1	1	1	1	1	1

市区町村	人口総数 (人)	小学校数 (校)						中学校数 (校)						
		2000	1980	1985	1990	1995	2000	2001	1980	1985	1990	1995	2000	2001
		47326 北谷町	25,554	3	3	3	4	4	4	1	2	2	2	2
47327 北中城村	15,745	1	1	2	2	2	2	1	1	1	1	1	1	
47328 中城村	14,987	4	4	4	4	4	4	1	1	1	1	1	1	
47329 西原町	32,777	2	3	3	4	4	4	1	1	2	2	2	2	
47341 豊見城村	50,198	4	4	5	6	6	6	2	2	3	3	3	3	
47343 東風平町	16,879	2	2	2	2	2	2	1	1	1	1	1	1	
47344 具志頭村	7,747	2	2	2	2	2	2	1	1	1	1	1	1	
47345 玉城村	10,316	3	3	3	3	3	3	1	1	1	1	1	1	
47346 知念村	5,958	2	2	2	2	2	2	2	2	2	2	2	2	
47347 佐敷町	11,401	1	2	2	2	2	2	1	1	1	1	1	1	
47348 与那原町	15,109	2	2	2	2	2	2	1	1	1	1	1	1	
47349 大里村	11,455	2	2	2	2	2	2	1	1	1	1	1	1	
47350 南風原町	32,099	2	3	3	4	4	4	1	1	2	2	2	2	
47351 仲里村	5,122	3	4	4	4	4	4	3	3	3	3	3	3	
47352 具志川村	4,237	3	2	2	2	2	2	1	1	1	1	1	1	
47353 渡嘉敷村	730	2	2	2	2	2	2	1	1	1	1	1	1	
47354 座間味村	1,026	3	3	3	3	3	3	3	3	3	3	3	3	
47355 粟国村	960	1	1	1	1	1	1	1	1	1	1	1	1	
47356 渡名喜村	523	1	1	1	1	1	1	1	1	1	1	1	1	
47357 南大東村	1,445	1	1	1	1	1	1	1	1	1	1	1	1	
47358 北大東村	671	1	1	1	1	1	1	1	1	1	1	1	1	
47359 伊平屋村	1,530	2	2	2	2	2	2	2	2	2	2	2	2	
47360 伊是名村	1,897	1	1	1	1	1	1	1	1	1	1	1	1	
47371 城辺町	7,291	4	4	4	4	4	4	4	4	4	4	4	4	
47372 下地町	3,172	2	2	2	2	2	2	2	2	2	2	2	2	
47373 上野村	3,182	1	1	1	1	1	1	1	1	1	1	1	1	
47374 伊良部町	6,903	2	2	2	2	2	2	2	2	2	2	2	2	
47375 多良間村	1,338	1	1	1	1	1	1	1	1	1	1	1	1	
47381 竹富町	3,551	11	11	11	11	11	11	9	10	10	10	10	10	
47382 与那国町	1,852	3	3	3	3	3	3	2	2	2	2	2	2	

科学研究費補助金 基盤研究（C）報告書

学校統合および学校選択制導入に伴う
教育環境の充実と課題に関する研究

平成 15 年 3 月

研究代表者 屋敷 和佳

国立教育政策研究所 教育政策・評価研究部

〒153-8681

東京都目黒区下目黒 6-5-22

TEL 03-5721-5032 (直通)

印刷 株式会社 光和テック

TEL 03-3756-1661